



කාලගුණ විද්‍යා දෙපාර්තමේන්තුව
வளிமண்டலவியல் திணைக்களம்
Department of Meteorology

TP : 011 2686686
Fax : 011 2682668
E-mail : metnmc@gmail.com
Web : www.meteo.gov.lk

Bulletin No: 01
COLOR: Amber

WW/O/18/09/29/01

Heavy Rain and Strong Wind Advisory

Issued by the Natural Hazards Early Warning Centre

At 10.00 a.m. 29 September 2018 for the period until 04.00 p.m. Saturday 29 September 2018

Deep and shallow sea areas off the coast extending from Chilaw to Matara via Colombo and Galle

PLEASE BE AWARE

Due to the active cloudiness in the Sea area to the West and South-west of Sri Lanka, the possibility for heavy showers/thundershowers and sudden roughness, associated with sudden increase of wind speed (up to 70-80 kmph) in the sea areas is high.

Navel and fishing communities are also requested to be vigilant in this regards.

FORECAST


The active cloud is likely to persist during next few hours.

EMERGENCY OPERATIONS DIVISION

RECEIVED

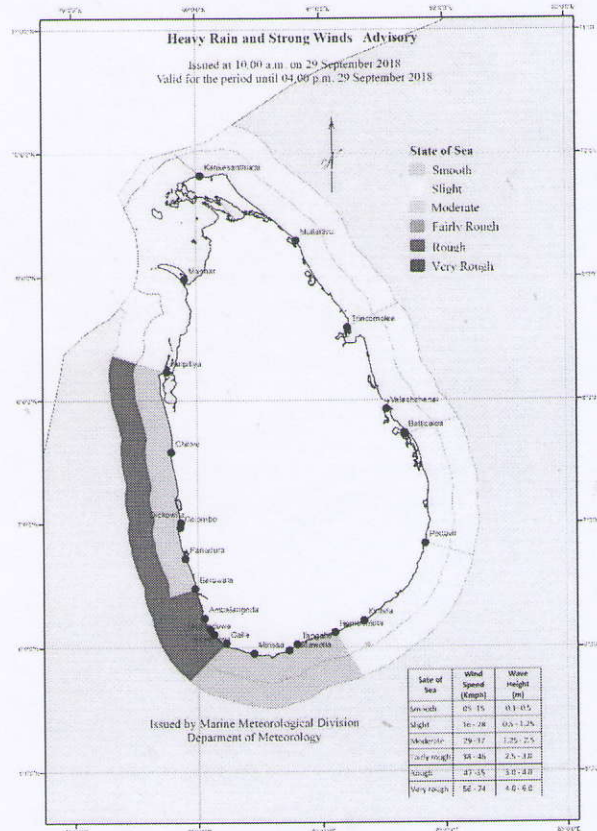
Date : 2018/09/29

Time : 10:25 AM



D (Ops)/DO/ADO

DISASTER MANAGEMENT CENTRE



Rainfall amount (mm): Fairly Heavy rain: 50-100, Heavy rain: 100-150, Very heavy rain: 150 or more.
State of Sea: Clam: (0-5) Kmph Smooth: (05-15) kmph, Slight: (16-28) kmph, Moderate: (29-37) kmph, Fairly rough: (28-46) kmph, Rough: (47-55) kmph, Very rough: (56-74) kmph, High: (75-102) kmph, Very high: above 103kmph



කාලගුණ විද්‍යා දෙපාර්තමේන්තුව
வளிமண்டலவியல் திணைக்களம்
Department of Meteorology

දුරකථන : 011 2686686
 ෆැක්ස් : 011 2682668
 විද්‍යුත් තැපෑල : metnmc@gmail.com
 වෙබ් අඩවිය : www.meteo.gov.lk

නිවේදන අංකය : 01
 වර්ණය : ඇම්බර්

WW/O/18/09/29/01

කඳ වැසි සහ කඳ සුළං පිළිබඳව අවවාදාත්මක නිවේදනය
 කාලගුණ විද්‍යා දෙපාර්තමේන්තුවේ, ස්වභාවික විපත් පිළිබඳ පූර්ව අනතුරු ඇඟවීමේ මධ්‍යස්ථානය විසින්
 2018 සැප්තැම්බර් මස 29 වන දින සවස 04.00 වන තෙක් වලංගු වන පරිදි
 2018 සැප්තැම්බර් මස 29 වන දින උදෑසන 10.00 ට නිකුත් කරන ලදී.

හලාවත සිට කොළඹ සහ ගාල්ල හරහා මාතර දක්වා වෙරළට ඔබ්බෙන් වන ගැඹුරු සහ
 නොගැඹුරු මුහුදු ප්‍රදේශ සඳහා

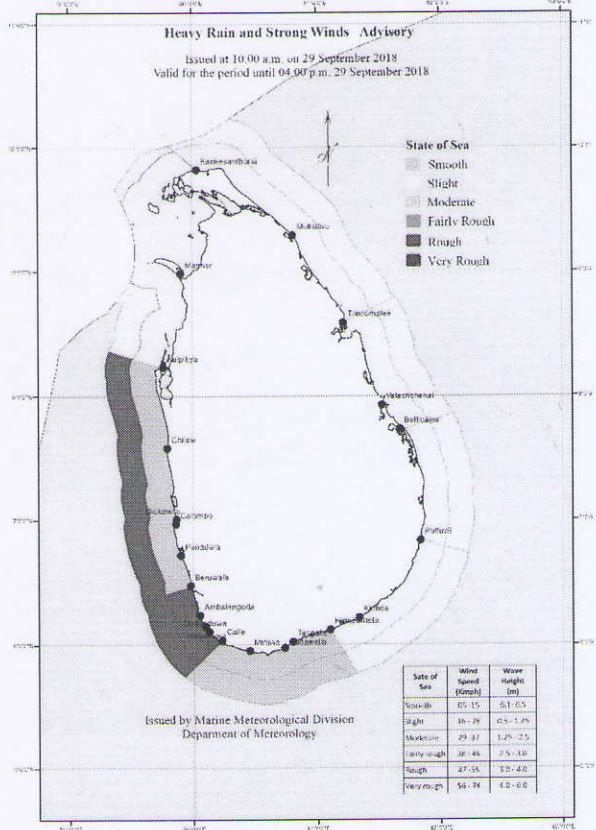
සැලකිලිමත් වන්න!

දිවයිනට බස්නාහිර සහ නිරිත දෙසින් වන මුහුදු ප්‍රදේශයේ පවතින ක්‍රියාකාරී වලාකුළු පද්ධතිය හේතුවෙන්, එම මුහුදු ප්‍රදේශවල කඳ වැසි හෝ ගිගුරුම් සහිත වැසි ඇති විය හැකි අතර, සුළං වේගය ක්ෂණිකව (පැ.කි.මී. 70-80 පමණ) ඉහළ යාමට ඉඩ ඇති හෙයින් එම මුහුදු ප්‍රදේශ ක්ෂණිකව රළු වීමට වැඩි හැකියාවක් පවතී.

ධීවර සහ නාවුක ප්‍රජාව මේ පිළිබඳව ඉතා අවධානයෙන් කටයුතු කරන ලෙස ඉල්ලා සිටිනු ලැබේ.

අනාවැකිය

මෙම ක්‍රියාකාරී වලාකුළු පද්ධතිය ඉදිරි පැය කිහිපය තුළදී ද පවතිනු ඇතැයි බලාපොරොත්තු වේ.



EMERGENCY OPERATIONS DIVISION

RECEIVED

Date : 2018/09/29

Time : 10:25 AM

D. (Ops)/DO/ADO

DISASTER MANAGEMENT CENTRE

වර්ෂාපතනය(මි.මී) : තරමක් කඳ වැසි: 50 -100, කඳ වැසි: 100 – 150, ඉතා කඳ වැසි: 150 හෝ ඊට වැඩි
 මුහුදේ ස්වභාවය : නිසල (0-5)පැ.කි.මී, සුමට (5-15)පැ.කි.මී, සාමාන්‍ය ස්වභාවයෙන් යුතු (16-28)පැ.කි.මී, මද රළු (29-37)පැ.කි.මී, තරමක් රළු (38-46)පැ.කි.මී, රළු (47-55)පැ.කි.මී, ඉතා රළු (56-74)පැ.කි.මී, දළ රළු (75-102)පැ.කි.මී, ඉතා දළ රළු 103 පැ.කි.මී ට වැඩි.