



නිවේදන අංකය : 06
 වර්ණය : රතු

WW/O/24/10/25/01

තද වැසි, තද සුළං සහ මුහුදු රළවීම පිළිබඳ අනතුරු ඇඟවීමේ නිවේදනය
 කාලගුණ විද්‍යා දෙපාර්තමේන්තුවේ, ස්වභාවික විපත් පිළිබඳ පූර්ව අනතුරු ඇඟවීමේ මධ්‍යස්ථානය විසින්
2024 ඔක්තෝබර් මස 26 දින පෙ.ව 11.00 තෙක් වලංගු වන පරිදි
2024 ඔක්තෝබර් මස 25 දින පෙ.ව 11.00 ට නිකුත් කරන ලදී.

වයඹදිග බෙංගාල බොක්ක මුහුදු ප්‍රදේශයේ යාත්‍රා කරන බහුදින ධීවර සහ නාවික යාත්‍රා සඳහා.

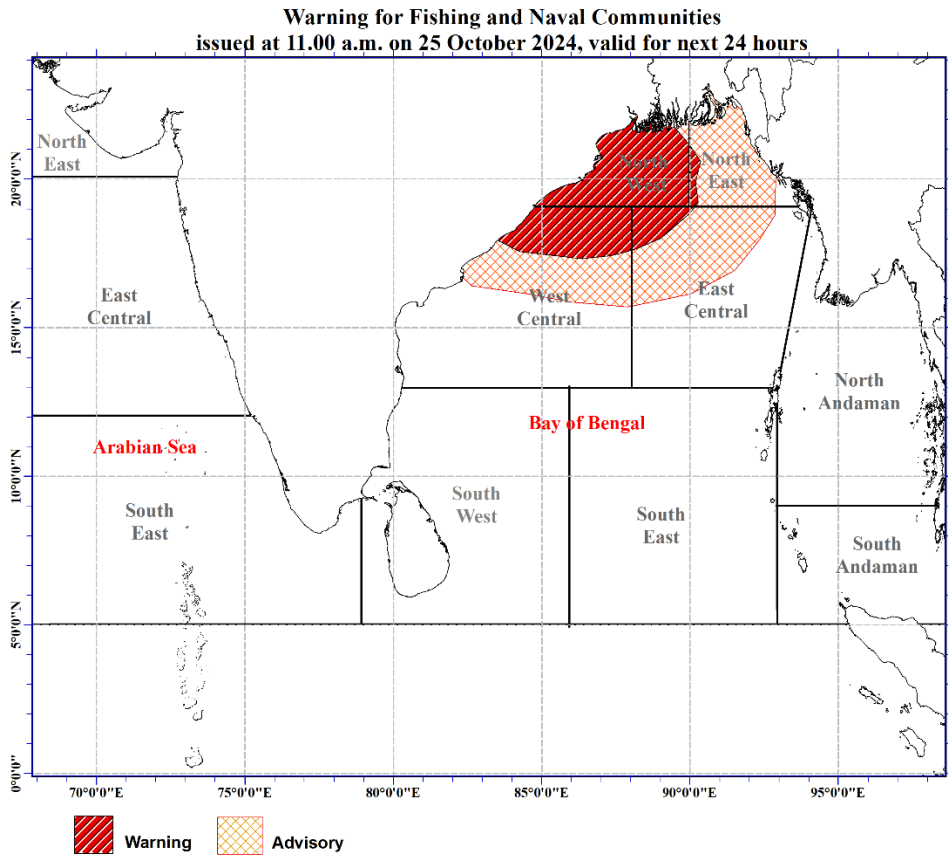
සැලකිලිමත් වන්න!

වයඹ බෙංගාල බොක්ක ආශ්‍රිත මුහුදු ප්‍රදේශය ආසන්නයේ පැවති “ඩානා” වණ්ඩ සුළි කුණාටුව ඔඩිෂා වෙරළ තීරයෙන් ඉන්දීය ගොඩබිමට ඇතුළුව ඔක්තෝම්බර් 25 දින පෙ.ව. 05.30 (0000 UTC) පමණ වන විට, උතුරු අක්ෂාංශ 21.0 ත් සහ නැගෙනහිර දේශාංශ 86.8 හි කේන්ද්‍රගතව පැවතින.

එම පද්ධතිය තවදුරටත් උතුරු ඔඩිෂා හරහා වයඹ දෙසට ගමන් කර අද සවස වන විට පීඩන අවපාතයක් දක්වා ක්‍රමයෙන් දුර්වල වීමට ඉඩ ඇත.

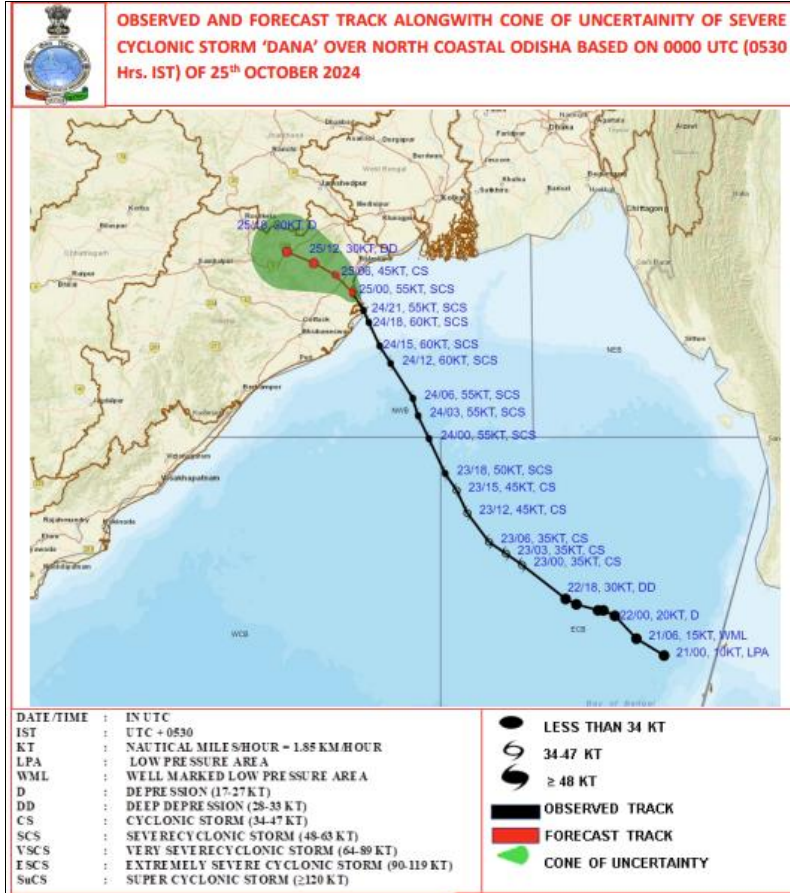
කාලගුණ විද්‍යා දෙපාර්තමේන්තුව මගින් මේ සම්බන්ධව නිකුත් කරන ඉදිරි නිවේදන පිළිබඳ සිය අවධානය යොමු කරන ලෙස ධීවර හා නාවික ප්‍රජාවගෙන් ඉල්ලා සිටිනු ලැබේ.

එම මුහුදු ප්‍රදේශවල ඉතා තද සුළං (පැ.කි.මී. 70-80), සමගින් තද වැසි පැවතිය හැකි අතර එම මුහුදු ප්‍රදේශ ඉතා රළු විය හැක.





පද්ධතියේ අපේක්ෂිත ගමන් මාර්ගය (Source: RSMC India)



අක්ෂාංශ 17 න් 22 න් සහ නැගෙනහිර දේශාංශ 83 සහ 91 න් අතර මුහුදු ප්‍රදේශයට ඉදිරි දින කිහිපය තුළ (ඔක්තෝම්බර් 26 දක්වා) යාත්‍රා නොකරන ලෙස නාවික සහ ධීවර ප්‍රජාවන්ට දැනුම් දෙනු ලැබේ.

අනුගමනය කළ යුතු ක්‍රියාමාර්ග:

- දැනට මෙම මුහුදු ප්‍රදේශ වල ධීවර කටයුතුවල යෙදී සිටින පිරිස වහාම ගොඩ බිමට හෝ ආරක්ෂිත ස්ථානයක් වෙත පැමිණෙන ලෙසට දන්වා සිටිනු ලැබේ.
- කාලගුණ විද්‍යා දෙපාර්තමේන්තුව මගින් මේ සම්බන්ධව නිකුත් කරන ඉදිරි නිවේදන පිළිබඳ සිය අවධානය යොමු කරන ලෙස ධීවර හා නාවික ප්‍රජාවගෙන් ඉල්ලා සිටිනු ලැබේ.

** මෙය මෙම පද්ධතිය පිළිබඳව නිකුත් කරන අවසාන නිවේදනය වේ.



කාලගුණ විද්‍යා දෙපාර්තමේන්තුව

வளிமண்டலவியல் திணைக்களம்

Department of Meteorology

TP : 011 2686686

Fax : 011 2691443

E-mail : metnmc@gmail.com

Web : www.meteo.gov.lk

Bulletin No: 06

WW/O/24/10/25/01

COLOR: **Red**

Warning for heavy rain, strong winds and rough seas.

Issued by the Natural Hazards Early Warning Centre

Issued at 11.00 a.m. 25 October 2024, valid until 11.00 a.m. 26 October 2024

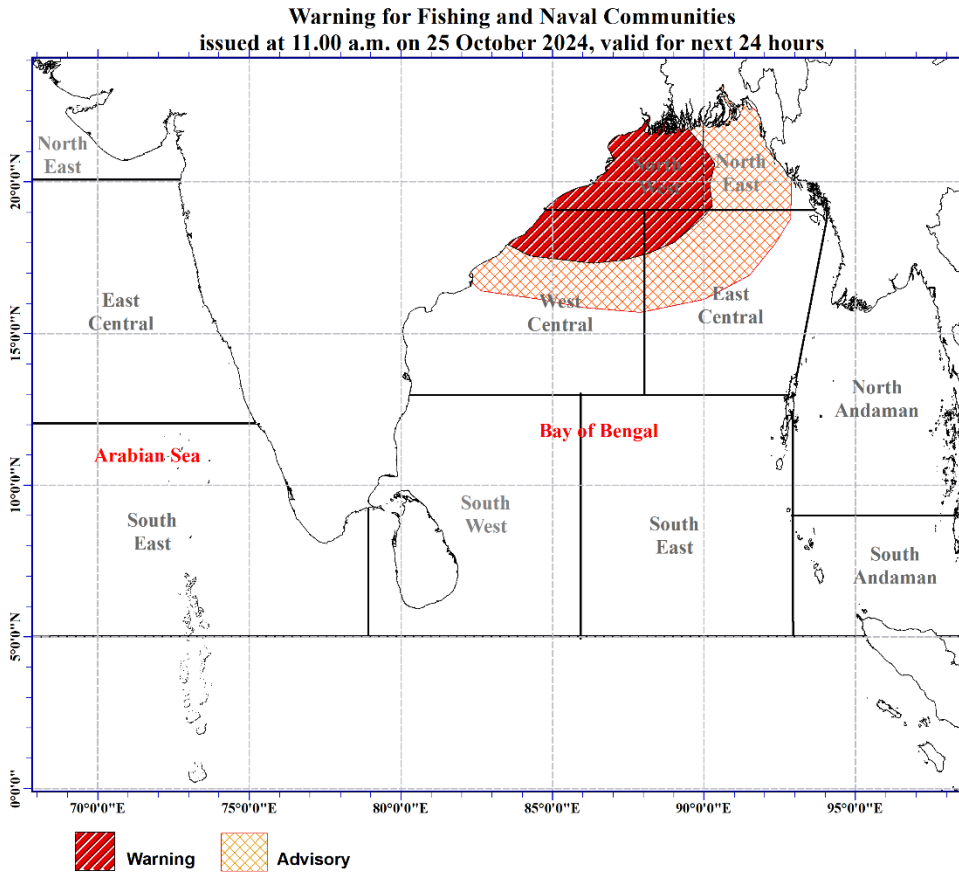
For Multi-day boats in the Northwest Bay of Bengal sea areas.

PLEASE BE AWARE!

The severe cyclonic storm "DANA" over northwest Bay of Bengal, crossed Odisha coast of India and lay centered near latitude 21.0° N and longitude 86.8°E at 05.30 a.m. (0000 UTC) on 25th of October.

The system is likely to move further Northwestwards over Odisha and gradually weaken to a depression by this evening.

Very strong winds (70-80) kmph accompanied with heavy rainfalls and very rough seas are likely over above sea areas.





කාලගුණ විද්‍යා දෙපාර්තමේන්තුව

வளிமண்டலவியல் திணைக்களம்

Department of Meteorology

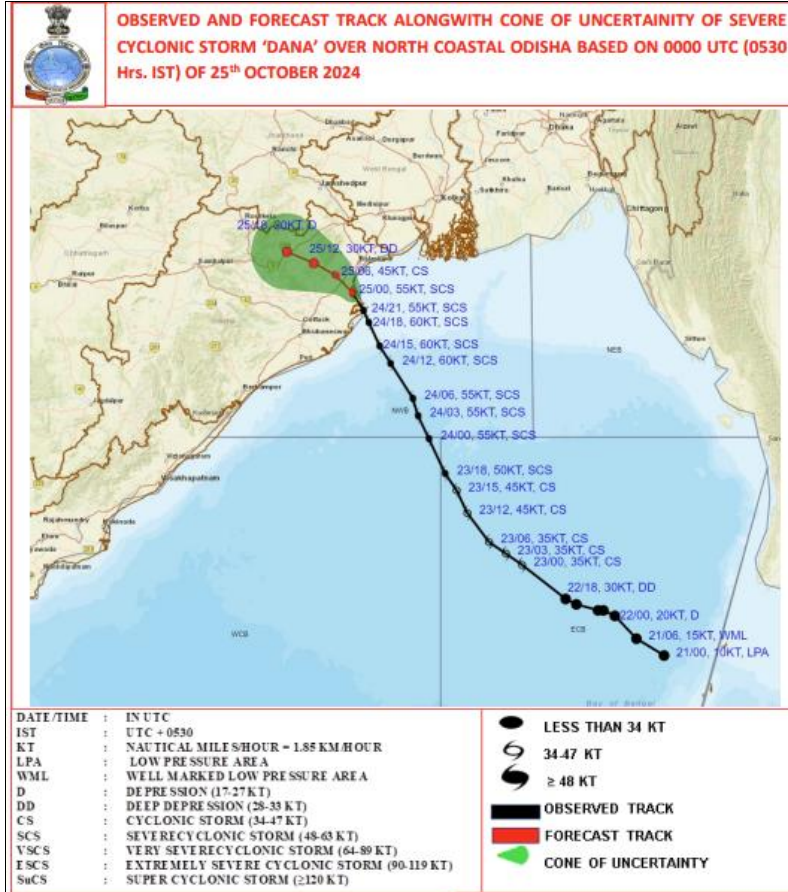
TP : 011 2686686

Fax : 011 2691443

E-mail : metnmc@gmail.com

Web : www.meteo.gov.lk

Expected path of the cyclone (Source: RSMC India)



Naval and fishing communities are advised not to venture into the sea areas bounded by (17N - 22N) and (83E – 91E) during next few days (up to October 26).

Actions Required:

- Those who are out at aforementioned sea regions are advised to return to coasts or moved safer areas immediately.
- Fishing and naval community are requested to be attentive to future forecasts issued by the Department of Meteorology in this regard.

**This is the last bulletin for this system