



කාලගුණ විද්‍යා දෙපාර්තමේන්තුව

வளிமண்டலவியல் திணைக்களம்

Department of Meteorology

TP : 011 2686686

Fax : 011 2691443

E-mail : metnmc@gmail.com

Web : www.meteo.gov.lk

නිවේදන අංකය : 02

WWO /19/08/31/02

වර්ණය : රතු

තද සුළං සහ රළු මුහුදු ප්‍රදේශ පිළිබඳව අනතුරු ඇඟවීමේ නිවේදනය

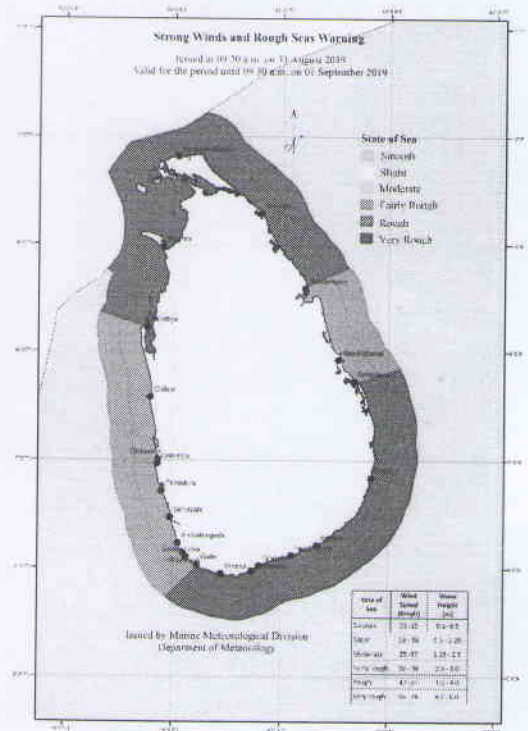
කාලගුණ විද්‍යා දෙපාර්තමේන්තුවේ, ස්වභාවික විපත් පිළිබඳ පූර්ව අනතුරු ඇඟවීමේ මධ්‍යස්ථානය විසින් 2019 සැප්තැම්බර් මස 01 වන දින පෙ.ව. 09.30 වන තෙක් වලංගු වන පරිදි 2019 අගෝස්තු මස 31 වන දින පෙ.ව. 09.30 ට නිකුත් කරන ලදී.

මුහුදු ප්‍රදේශ සඳහා

මාතර සිට හම්බන්තොට සහ පොතුවිල් හරහා මඩකලපුව දක්වා සහ පුත්තලම සිට කන්කසන්තුරෙයි සහ මුලතිව් හරහා ත්‍රිකුණාමලය දක්වා වන වන මුහුදු ප්‍රදේශයේ සුළගේ වේගය විටින් විට පැ.කි.මී. (70-80) දක්වා ඉහළ යාමට හැකියාවක් පවතින අතර එම මුහුදු ප්‍රදේශ විටින් විට ඉතා රළු විය හැක.

සෙසු මුහුදු ප්‍රදේශ වලද සුළගේ වේගය විටින් විට පැ.කි.මී. 50 දක්වා ඉහළ යාමට හැකියාවක් පවතින අතර එම මුහුදු ප්‍රදේශද විටින් විට රළු විය හැක.

ඉහත මුහුදු ප්‍රදේශවල ධීවර කටයුතුවල යෙදීම තවදුරටත් අනතුරු දායක බව දැනුම්දෙන අතර නාවුක ප්‍රජාවද මේ පිළිබඳව ඉතා අවධානයෙන් කටයුතු කරන ලෙස ඉල්ලා සිටිනු ලැබේ.



EMERGENCY OPERATIONS DIVISION

RECEIVED

Date : 2019/08/31

Time : 10:18 hrs

[Signature]

D (Ops)/DO/ADO

DISASTER MANAGEMENT CENTRE



කාලගුණ විද්‍යා දෙපාර්තමේන්තුව
வளிமண்டலவியல் திணைக்களம்
Department of Meteorology

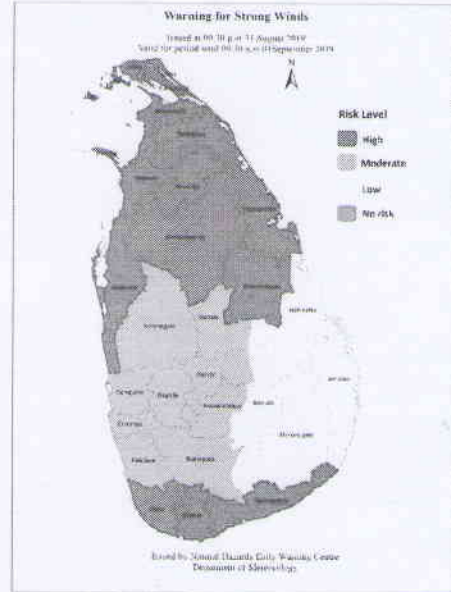
TP : 011 2686686
 Fax : 011 2691443
 E-mail : metnmc@gmail.com
 Web : www.meteo.gov.lk

ගොඩබිම් ප්‍රදේශ සඳහා

සුළං තත්වය

දිවයින හරහා විශේෂයෙන් උතුර, උතුරු-මැද සහ දකුණු පළාත්වලත් සහ පුත්තලම, ගම්පහ සහ ත්‍රිකුණාමලය දිස්ත්‍රික්කවලත් මධ්‍යම කඳුකර ප්‍රදේශ වලත් සුළගේ වේගය විටින් විට පැ.කි.මී. (60-70) දක්වා වැඩි විය හැක.

සෙසු ප්‍රදේශ වලද සුළගේ වේගය විටින් විට පැ.කි.මී. (40-50) දක්වා වැඩි විය හැක.





කාලගුණ විද්‍යා දෙපාර්තමේන්තුව
வளிமண்டலவியல் திணைக்களம்
Department of Meteorology

TP : 011 2686686
Fax : 011 2691443
E-mail : metnmc@gmail.com
Web : www.meteo.gov.lk

Bulletin No: 02
COLOR: Red

WWO/19/08/31/02

Warning for Strong winds and Rough Seas

Issued by the Natural Hazards Early Warning Centre

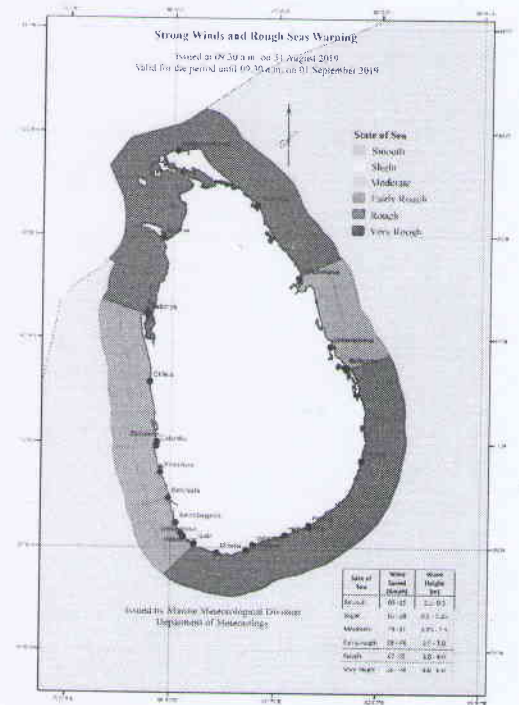
Issued at 09.30 a.m. 31 August 2019 for the period until 09.30 a.m. 01 September 2019

For the sea areas

The sea area extending from Matara, to Batticaloa via Pottuvil and from Puttalam to Trincomalee via Kankasanturai and Mullaitivu can be very rough at times as the wind speed can increase up to (70-80) kmph at times.

The other sea areas around the island can be fairly rough at times as the wind speed can increase up to 50 kmph at times.

It is dangerous fishing activities in above sea areas further. Naval communities are also requested to be vigilant in this regards.



EMERGENCY OPERATIONS DIVISION

RECEIVED

Date : 2019/08/31

Time : 10:18 hrs

[Signature]

D (Ops)/DO/ADO

DISASTER MANAGEMENT CENTRE



කාලගුණ විද්‍යා දෙපාර්තමේන්තුව
வளிமண்டலவியல் திணைக்களம்
Department of Meteorology

TP : 011 2686686
Fax : 011 2691443
E-mail : metnmc@gmail.com
Web : www.meteo.gov.lk

For Land Areas

Windy condition

Windy condition is expected to enhance over the island, particularly in Northern, North-central and Southern provinces and Puttalam, Gampaha and Trincomalee districts and in the central hilly areas up to (60-70) kmph at times.

Wind speed can be increase up to (40-50) kmph at times elsewhere.

