



කාලගුණ විද්‍යා දෙපාර්තමේන්තුව

සැබෑවිණි - ලබාගන්නා නිවැරදි තොරතුරු

Department of Meteorology

TF : 011 2686686

Fax : 011 2691443

E-mail : metnmc@gmail.com

Web : www.meteo.gov.lk

නිවේදන අංකය : 07

වර්ණය : රතු

WW/L/19/08/09/07

කද සුළං ඇතිවීම පිළිබඳව අනතුරු ඇඟවීමේ නිවේදනය

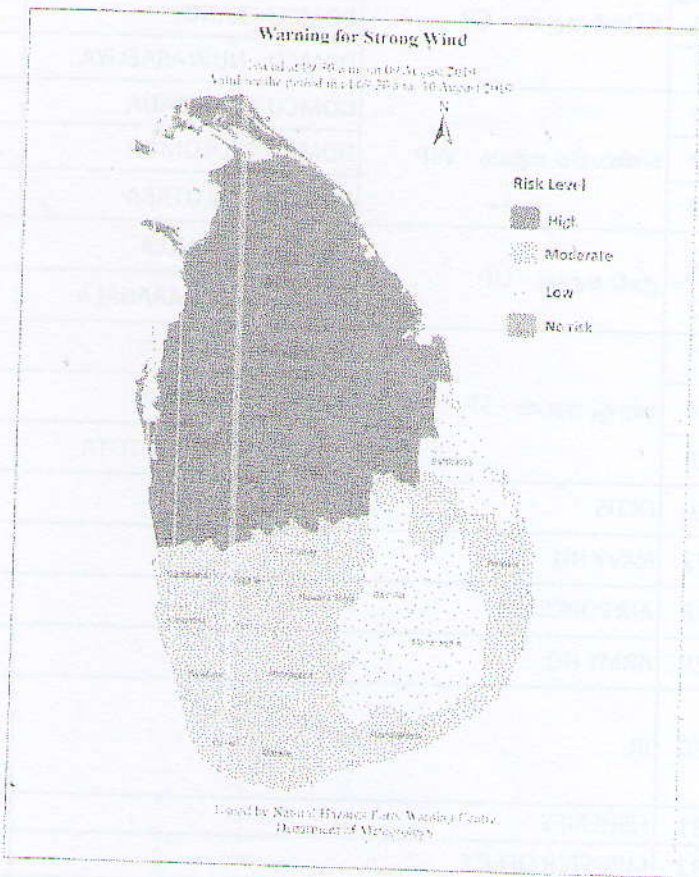
කාලගුණ විද්‍යා දෙපාර්තමේන්තුවේ, ස්වභාවික විපත් පිළිබඳ පූර්ව අනතුරු ඇඟවීමේ මධ්‍යස්ථානය විසින් 2019 අගෝස්තු මස 10 වන දින පෙ.ව. 09.30 වන තෙක් වලංගු වන පරිදි 2019 අගෝස්තු මස 09 වන දින පෙ.ව. 09.30 ට නිකුත් කරන ලදී.

ගොඩබිම් ප්‍රදේශ සඳහා

සැලකිලිමත් වන්න!

උතුරු, උතුරුමැද සහ වයඹ පළාත්වලත් ත්‍රිකුණාමලය සහ මාතලේ දිස්ත්‍රික්කවලත් (විශේෂයෙන්ම සවස් කාලයේදී සහ රාත්‍රී කාලයේදී) සුළගේ වේගය පැ.කි.මී. (50-60) දක්වා ක්ෂණිකව ඉහල යාමේ වැඩි හැකියාවක් පවතී.

දිවයිනේ ශසසු ප්‍රදේශවලද සුළගේ වේගය විටින් විට පැ.කි.මී. (40-50) දක්වා ඉහල යාමේ හැකියාවක් පවතී.



EMERGENCY OPERATIONS DIVISION

RECEIVED

Date : 2019/08/09

Time : 0950 hrs

[Signature]

D (Ops)/DO/ADO

DISASTER MANAGEMENT CENTRE

වර්ෂාපතනය(මි.මී) : තරමක් නද වැසි: 50 -100, කද වැසි: 100 - 150, ඉතා කද වැසි: 150 හෝ ඊට වැඩි මුහුදේ ස්ථරාචය : නියල (0-5)පැ.කි.මී , සුමට (5-15)පැ.කි.මී, සාමාන්‍ය ස්වභාවයෙන් යුතු (16-28)පැ.කි.මී, මද රළු (29-37)පැ.කි.මී, තරමක් රළු (38-46)පැ.කි.මී, රළු (47-55)පැ.කි.මී, ඉතා රළු (56-74)පැ.කි.මී, දළ රළු (75-102)පැ.කි.මී. තනා සඳ රළු 103 හැ කි ඕ ට 200



කාලගුණ විද්‍යා දෙපාර්තමේන්තුව
வளிமண்டலவியல் திணைக்களம்
Department of Meteorology

TP : 011 2686686
Fax : 011 2691443
E-mail : metnmc@gmail.com
Web : www.meteo.gov.lk

Bulletin No: 07
COLOR: Red

WW/L/19/08/09/07

Warning for Strong wind

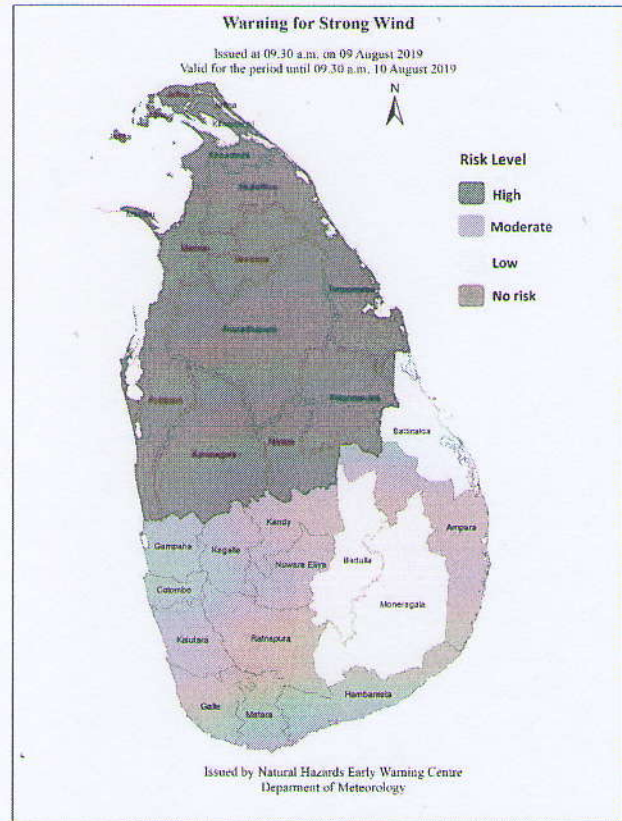
Issued by the Natural Hazards Early Warning Centre
At 09.30 a.m. 09 August 2019 for the period until 09.30 a.m. 10 August 2019

For Land areas

PLEASE BE AWARE

There is a high possibility for sudden increase of wind speed up to (50-60) kmph in Northern, North-central, North-western provinces and in Trincomalee and Matale districts. (Particularly in the afternoon and night)

Wind speed is likely to enhance up to (40-50) kmph at times elsewhere.



Rainfall amount (mm): Fairly Heavy rain: 50 -100, Heavy rain: 100 – 150, Very heavy rain: 150 or more.
State of Sea: Clam: (0-5) Kmph Smooth: (05-15) kmph, Slight: (16-28) kmph, Moderate: (29-37) kmph, Fairly rough: (28-46) kmph, Rough: (47-55) kmph, Very rough: (56-74) kmph, High: (75-102) kmph, Very high: above 103kmph



කාලගුණ විද්‍යා දෙපාර්තමේන්තුව

வளிமண்டல அறிவியல் திணைக்களம்

Department of Meteorology

TP : 011 2686686

Fax : 011 2691443

E-mail : metnmc@gmail.com

Web : www.meteo.gov.lk

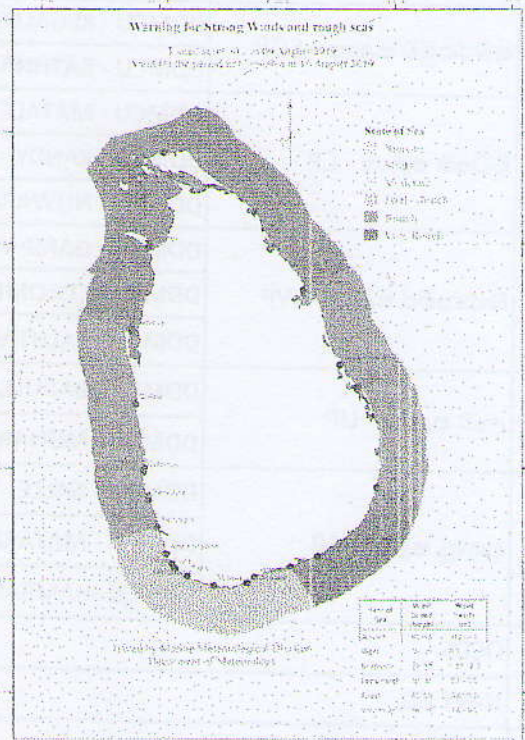
පුත්තලම සිට මන්නාරම සහ කන්කසන්තුරය හරහා ත්‍රිකුණාමලය දක්වා සහ හම්බන්තොට සිට පොතුවිල් දක්වා මුහුදු ප්‍රදේශ සඳහා

සැලකිලිමත් වන්න!

පුත්තලම සිට මන්නාරම සහ කන්කසන්තුරය හරහා ත්‍රිකුණාමලය දක්වා මුහුදු ප්‍රදේශවල සහ හම්බන්තොට සිට පොතුවිල් දක්වා මුහුදු ප්‍රදේශවල සුළගේ වේගය විටින් විට පැ.කි.මී. (60-70) දක්වා වැඩි වන අතර එම මුහුදු ප්‍රදේශ විටින් විට ඉතා රළු වේ.

දිවයින වටා වන සෙසු මුහුදු ප්‍රදේශවල සුළගේ වේගය විටින් විට පැ.කි.මී. (50-60) දක්වා වැඩි විය හැකි අතර එම මුහුදු ප්‍රදේශ විටින් විට රළු විය හැක.

සිවර සහ නාවුක ප්‍රජාව ගම් පිලිබදව ඉතා අවධානයෙන් කටයුතු කරන ලෙස ඉල්ලා සිටිනු ලැබේ.



EMERGENCY OPERATIONS DIVISION

RECEIVED

Date : 2019/08/09

Time : 0950 hrs

Obets

D (Ops)/DO/ADO

DISASTER MANAGEMENT CENTRE

වර්ෂාපතනය(මි.මී) : තරමක් තද වැසි: 50 -100, තද වැසි: 100 – 150, ඉතා තද වැසි: 150 හෝ ඊට වැඩි
 මුහුදේ ස්ඵඛාවය : නිසල (0-5)පැ.කි.මී, සුමට (5-15)පැ.කි.මී, සාමාන්‍ය ස්වභාවයෙන් යුතු (16-28)පැ.කි.මී, මද
 රළු (29-37)පැ.කි.මී, තරමක් රළු (38-46)පැ.කි.මී, රළු (47-55)පැ.කි.මී, ඉතා රළු (56-74)පැ.කි.මී, දළ රළු (75-
 102)පැ.කි.මී, ඉතා දළ රළු 103 පැ.කි.මී ට වැඩි.



කාලගුණ විද්‍යා දෙපාර්තමේන්තුව
வளிமண்டலவியல் திணைக்களம்
Department of Meteorology

TP : 011 2686686
Fax : 011 2691443
E-mail : metnmc@gmail.com
Web : www.meteo.gov.lk

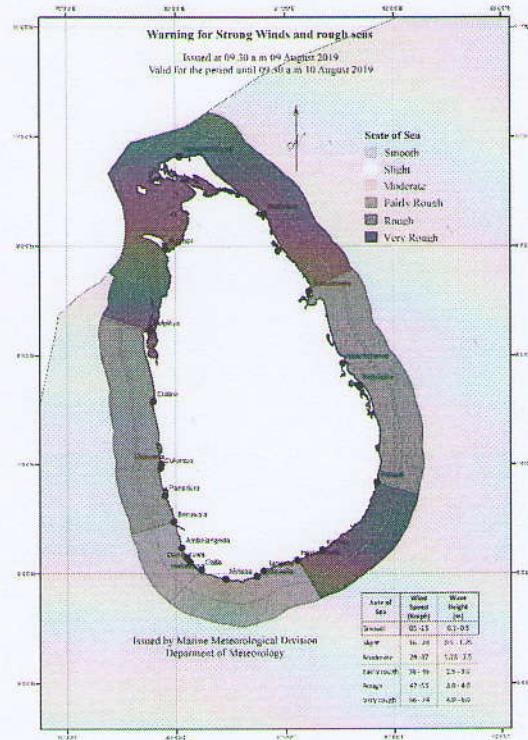
The sea area extending from Puttalam to Trincomalee via Mannar and Kankasanturai and sea area extending from Hambanthota to Pottuvil

PLEASE BE AWARE

The sea area extending from Puttalam to Trincomalee via Mannar and Kankasanturai and sea area extending from Hambanthota to Pottuvil will be very rough at times as the wind speed will increase up to (60-70) kmph at times.

Wind speed can increase up to (50-60) kmph at times and seas can be rough at times in the other sea areas.

Naval and fishing communities are requested to be vigilant in this regard.



Rainfall amount (mm): Fairly Heavy rain: 50 -100, Heavy rain: 100 – 150, Very heavy rain: 150 or more.
State of Sea: Clam: (0-5) Kmph Smooth: (05-15) kmph, Slight: (16-28) kmph, Moderate: (29-37) kmph, Fairly rough: (28-46) kmph, Rough: (47-55) kmph, Very rough: (56-74) kmph, High: (75-102) kmph, Very high: above 103kmph