



කාලගුණ විද්‍යා දෙපාර්තමේන්තුව

வளிமண்டலவியல் திணைக்களம்

Department of Meteorology

TP : 011 2686686

Fax : 011 2691443

E-mail : metnmc@gmail.com

Web : www.meteo.gov.lk

නිවේදන අංකය : 07

WW/L/19/08/10/08

වර්ණය : ඇම්බර්

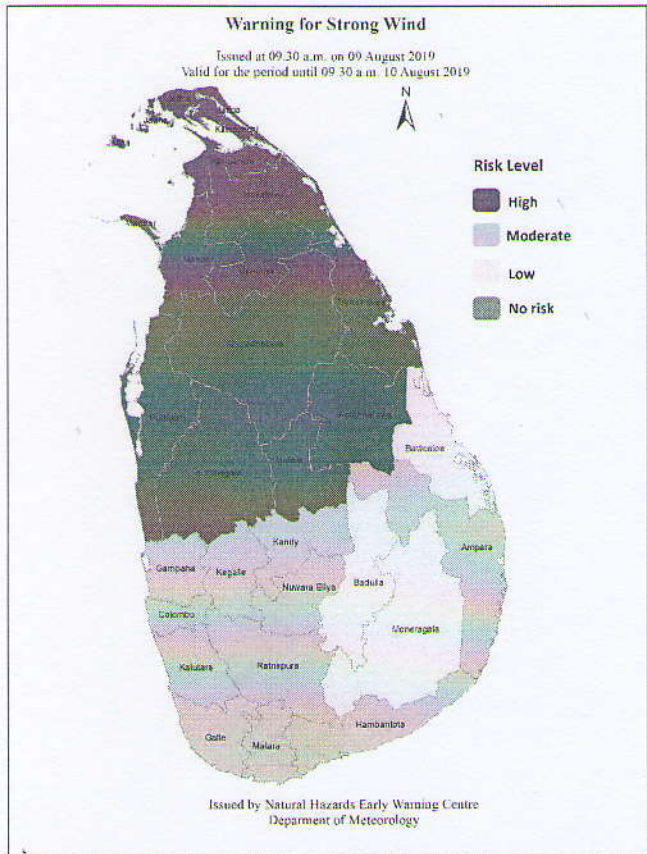
කද සුළං ඇතිවීම පිළිබඳව අවවාදාත්මක නිවේදනය

කාලගුණ විද්‍යා දෙපාර්තමේන්තුවේ, ස්වභාවික විපත් පිළිබඳ පූර්ව අනතුරු ඇඟවීමේ මධ්‍යස්ථානය විසින් 2019 අගෝස්තු මස 11 වන දින පෙ.ව. 09.30 වන තෙක් වලංගු වන පරිදි 2019 අගෝස්තු මස 10 වන දින පෙ.ව. 09.30 ට නිකුත් කරන ලදී.

ගොඩබිම් ප්‍රදේශ සඳහා

සැලකිලිමත් වන්න!

උතුරු, උතුරුමැද සහ වයඹ පළාත්වලත් ත්‍රිකුණාමලය දිස්ත්‍රික්කයේත් (විශේෂයෙන්ම සවස් කාලයේදී සහ රාත්‍රී කාලයේදී) සුළඟේ වේගය පැ.කි.මී. (50-55) දක්වා ක්ෂණිකව ඉහල යාමේ වැඩි හැකියාවක් පවතී.



EMERGENCY OPERATIONS DIVISION

RECEIVED

Date : 2019/08/10

Time : 10.41 hrs.

News
D (Ops)/DO/ADO

DISASTER MANAGEMENT CENTRE

වර්ෂාපතනය(මි.මී) : තරමක් තද වැසි: 50 -100, තද වැසි: 100 – 150, ඉතා තද වැසි: 150 හෝ ඊට වැඩි.
 මුහුදේ ස්වභාවය : නිසල (0-5)පැ.කි.මී, සුමට (5-15)පැ.කි.මී, සාමාන්‍ය ස්වභාවයෙන් යුතු (16-28)පැ.කි.මී, මද රළු (29-37)පැ.කි.මී, තරමක් රළු (38-46)පැ.කි.මී, රළු (47-55)පැ.කි.මී, ඉතා රළු (56-74)පැ.කි.මී, දළ රළු (75-102)පැ.කි.මී, ඉතා දළ රළු 103 පැ.කි.මී ට වැඩි.



කාලගුණ විද්‍යා දෙපාර්තමේන්තුව
வளிமண்டலவியல் திணைக்களம்
Department of Meteorology

TP : 011 2686686
Fax : 011 2691443
E-mail : metnmc@gmail.com
Web : www.meteo.gov.lk

Bulletin No: 08
COLOR: Amber

WW/L/19/08/10/08

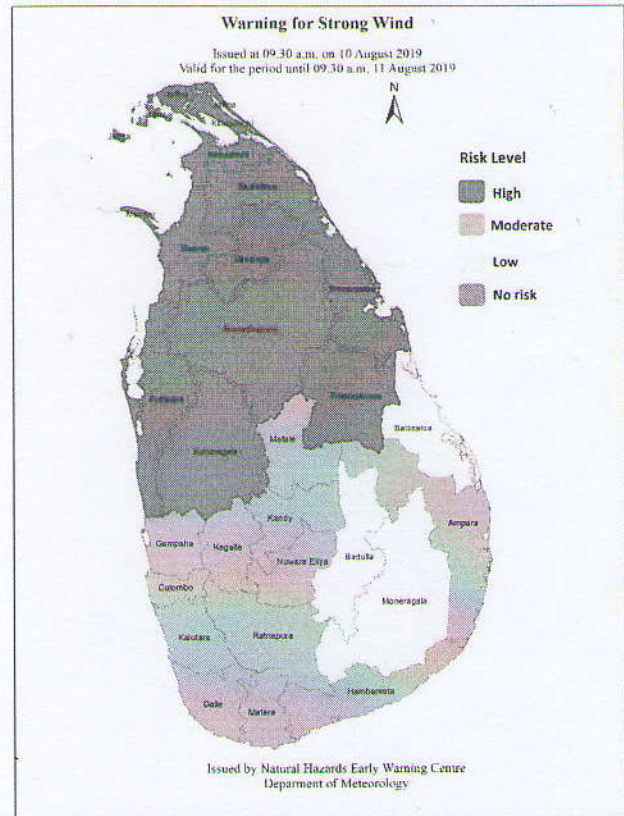
Advisory for Strong wind

Issued by the Natural Hazards Early Warning Centre
At 09.30 a.m. 10 August 2019 for the period until 09.30 a.m. 11 August 2019

For Land areas

PLEASE BE AWARE

There is a high possibility for sudden increase of wind speed up to (50-55) kmph in Northern, North-central, North-western provinces and in Trincomalee district. (Particularly in the afternoon and night)



Rainfall amount (mm): Fairly Heavy rain: 50 -100, Heavy rain: 100 – 150, Very heavy rain: 150 or more.
State of Sea: Clam: (0-5) Kmph Smooth: (05-15) kmph, Slight: (16-28) kmph, Moderate: (29-37) kmph, Fairly rough: (28-46) kmph, Rough: (47-55) kmph, Very rough: (56-74) kmph, High: (75-102) kmph, Very high: above 103kmph

Am



කාලගුණ විද්‍යා දෙපාර්තමේන්තුව
வளிமண்டலவியல் திணைக்களம்
Department of Meteorology

TP : 011 2686686
 Fax : 011 2691443
 E-mail : metnmc@gmail.com
 Web : www.meteo.gov.lk

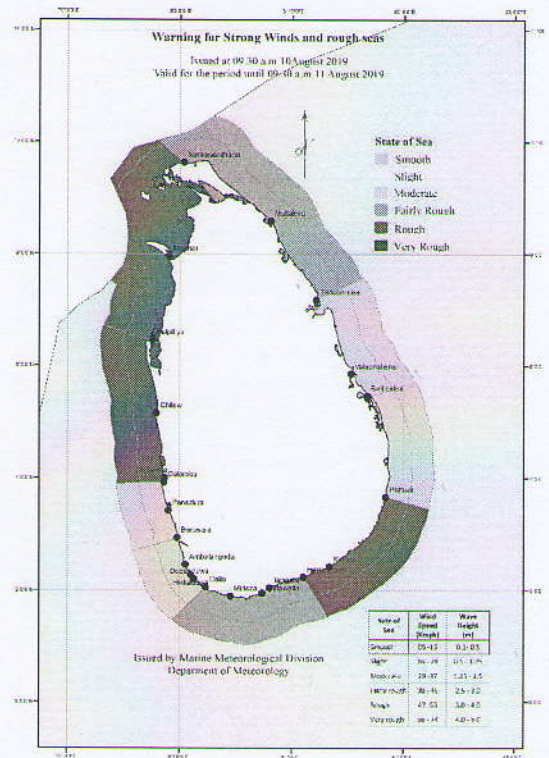
මුහුදු ප්‍රදේශ සඳහා

සැලකිලිමත් වන්න!

කොළඹ සිට පුත්තලම හරහා මන්නාරම දක්වා මුහුදු ප්‍රදේශවල සහ හම්බන්තොට සිට පොතුවිල් දක්වා මුහුදු ප්‍රදේශවල සුළගේ වේගය විටින් විට පැ.කි.මී. (50-60) දක්වා වැඩි වන අතර එම මුහුදු ප්‍රදේශ විටින් විට රළු වේ.

කන්කසන්තුරය සිට මුලතිවු හරහා ත්‍රිකුණාමලය දක්වා මුහුදු සුළගේ වේගය විටින් විට පැ.කි.මී. 50 දක්වා වැඩි විය හැකි අතර එම මුහුදු ප්‍රදේශ විටින් විට තරමක් රළු විය හැක.

ධීවර සහ නාවුක ප්‍රජාව මේ පිලිබඳව ඉතා අවධානයෙන් කටයුතු කරන ලෙස ඉල්ලා සිටිනු ලැබේ.



EMERGENCY OPERATIONS DIVISION
RECEIVED
 Date : 2019/08/10
 Time : 10.41 hrs.
 D (Ops)/DO/ADO
 DISASTER MANAGEMENT CENTRE

වර්ෂාපතනය(මි.මී) : තරමක් තද වැසි: 50 -100, තද වැසි: 100 – 150, ඉතා තද වැසි: 150 හෝ ඊට වැඩි
 මුහුදේ ස්වභාවය : නිසල (0-5)පැ.කි.මී, සුමට (5-15)පැ.කි.මී, සාමාන්‍ය ස්වභාවයෙන් යුතු (16-28)පැ.කි.මී, මද රළු (29-37)පැ.කි.මී, තරමක් රළු (38-46)පැ.කි.මී, රළු (47-55)පැ.කි.මී, ඉතා රළු (56-74)පැ.කි.මී, දළ රළු (75-102)පැ.කි.මී, ඉතා දළ රළු 103 පැ.කි.මී ට වැඩි.



කාලගුණ විද්‍යා දෙපාර්තමේන්තුව
வளிமண்டலவியல் திணைக்களம்
Department of Meteorology

TP : 011 2686686
Fax : 011 2691443
E-mail : metnmc@gmail.com
Web : www.meteo.gov.lk

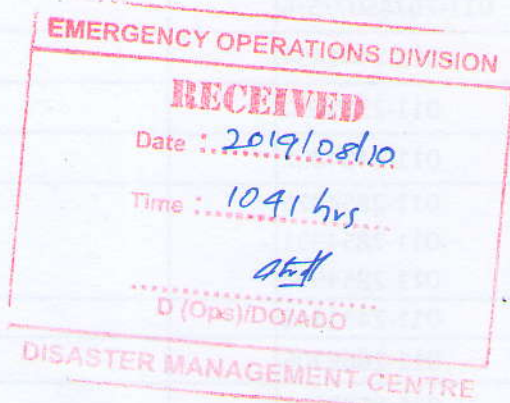
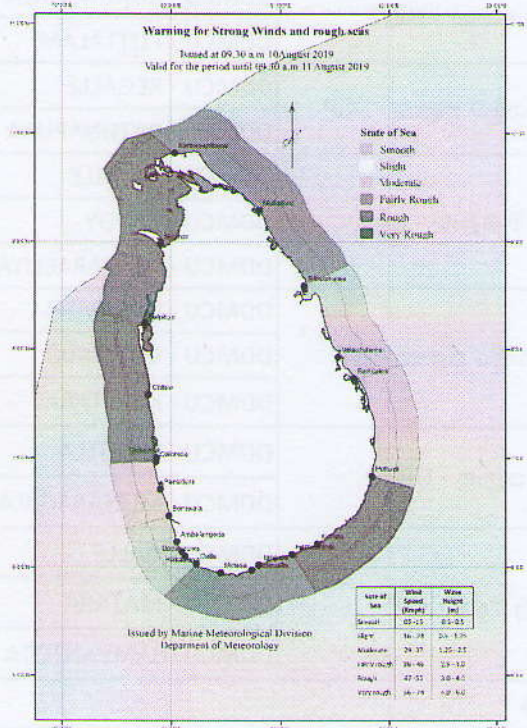
For sea areas

PLEASE BE AWARE

The sea area extending from Colombo to Mannar via Puttalam and sea area extending from Hambanthota to Pottuvil will be rough at times as the wind speed will increase up to (50-60) kmph at times.

The sea area extending from Kankasanturai to Trincomalee via Mullaitivu can be fairly rough at times as the wind speed increase up to 50 kmph at times.

Naval and fishing communities are requested to be vigilant in this regard.



Rainfall amount (mm): Fairly Heavy rain: 50 -100, Heavy rain: 100 – 150, Very heavy rain: 150 or more.
State of Sea: Clam: (0-5) Kmph Smooth: (05-15) kmph, Slight: (16-28) kmph, Moderate: (29-37) kmph, Fairly rough: (28-46) kmph, Rough: (47-55) kmph, Very rough: (56-74) kmph, High: (75-102) kmph, Very high: above 103kmph