


Landslide Early Warning, Date/time of the original message: From 16:00 hrs on 2018-10-06 to 16:00 hrs on 2018-10-07  
 නායයුම් පිළිබඳ පූර්ව අනතුරු ඇඟවීම 2018-10-06 දින.16:00 සිට 2018-10-07 දින. 16:00 දක්වා  
 මණ්සරිචු මුන්නෙසරිකක 2018-10-06 මනි 16:00 ඔලිචුරුතු 2018-10-07 මනි 16:00 වර

Updates: 1<sup>st</sup> update:16.00 h on 2018-10-06 to 16.00 h on 2018-10-07

 NBRO	<b>NATIONAL BUILDING RESEARCH ORGANISATION</b> <b>ජාතික ගොඩනැගිලි පර්යේෂණ සංවිධානය</b> தேசிய கட்டிட ஆராய்ச்சி நிறுவனம் No. 99/1, Jawatta Road, Colombo 05 අංක. 99/1, ජාවත්ත පාර, කොළඹ 05 இல.99/1, ஜாவத்தை வீதி, கொழும்பு 05	
	Tele./දු.ක./தொ.பே-0112588946	Fax/ෆැක්ස්/தொ.ந-0112589943

Warning level 1: Color Code: අදියර 1: වර්ණ කේතය: எச்சரிக்கை மட்டம் 1: වාර්ණ කුறியිලි:	Watch Yellow විමසිලිමත් කහ அவதானிப்பு மஞ்சள்	Since the rainfall within the past 24 hours has exceeded 75mm, if the rain continues, be watchful on the possibility of landslides, slope failures, rock falls, cutting failures and ground subsidence. පසු ගිය පැය 24 තුළ වර්ෂාපතනය 75mm ඉක්මවා ඇති බැවින්, වර්ෂාව නවදුරටත් පවතී නම් නායයුම්, බෑවුම් කඩා වැටීමේ, ගල් පෙරළීමේ, පස් කණ්ඩි කඩා වැටීමේ සහ පොළොව ගිලා බැසීමේ අවදානම පිළිබඳව විමසිලිමත් වන්න. கடந்த 24 மணித்தியாலங்களில் மழைவீழ்ச்சி 75 மி.மீ களை மேலியுள்ளதனால்-மழை தொடருமாயின் மண்சரிவு, சாய்வு இடிந்து விழுகை, பாறை விழுகை, நிலவெட்டுசாய்வு இடிந்து விழுகை மற்றும் தரை உள்ளிறக்கம் என்பவற்றின் சாத்தியங்களுக்கான அவதானிப்புடன் இருக்கவும்.
--	---	--

Warning level 2: Color Code: අදියර 2: වර්ණ කේතය: எச்சரிக்கை மட்டம் 2: වාර්ණ කුறියිලි:	Alert Amber අවධාන ඇම්බර් எச்சரிக்கை செம்மஞ்சள்	Since the rainfall within the past 24 hours has exceeded 100 mm, if the rains continue, be on alert on the possibility of landslides, slope failures, rock falls, cut failures and ground subsidence, being ready to evacuate to a safe location if the need arises. පසුගිය පැය 24 තුළ වර්ෂාපතනය 100 mm ඉක්මවා ඇති බැවින්, වර්ෂාව නවදුරටත් පවතී නම් නායයුම්, බෑවුම් කඩා වැටීම්, ගල් පෙරළීම්, පොළොව ගිලා බැසීමේ සහ පස් කණ්ඩි කඩා වැටීම් අවධානම පිළිබඳව අවධානයෙන් සිට අවශ්‍ය වුවහොත් ආරක්ෂාකාරී තැනකට යාමට සූදානම් වන්න. கடந்த 24 மணித்தியாலங்களில் மழைவீழ்ச்சி 100 மி.மீ களை மேலியுள்ளதனால்-மழை தொடருமாயின் மண்சரிவு, சாய்வு இடிந்து-விழுகை, பாறை-விழுகை, நிலவெட்டுசாய்வு இடிந்து-விழுகை மற்றும் தரை-உள்ளிறக்கம் என்பவற்றின் சாத்தியங்களையிட்டு எச்சரிக்கையுடன்- தேவையேற்படின் பாதுகாப்பான இடங்களுக்கு வெளியேறும் தயார் நிலையில் இருக்கவும்.
--	---	---

Warning level 3: Color Code: අදියර 3: වර්ණ කේතය: எச்சரிக்கை மட்டம் 3: වාර්ණ කුறියිලි:	Evacuation Red ඉවත්වීම රතු வெளியேறுகை சிவப்பு	Since the rainfall within the past 24 hours has exceeded 150 mm, if the rains continue, evacuate to a safe location to avoid the risk of landslides, slope failures, rock falls, cutting failures and ground subsidence. පසුගිය පැය 24 තුළ වර්ෂාපතනය 150mm ඉක්මවා ඇති බැවින්, වර්ෂාව නවදුරටත් පවතී නම් නායයුම්, බෑවුම් කඩා වැටීම්, ගල් පෙරළීම්, පොළොව ගිලා බැසීමේ සහ පස් කණ්ඩි කඩා වැටීමේ අනතුරු වලින් වැලකීමට ආරක්ෂිත ස්ථානයකට යන්න. கடந்த 24 மணித்தியாலங்களில் மழைவீழ்ச்சி 150 மி.மீ களை மேலியுள்ளதனால்-மழை தொடருமாயின் மண்சரிவு, சாய்வு இடிந்து விழுகை, பாறை விழுகை, நிலவெட்டுசாய்வு இடிந்து விழுகை மற்றும் தரை உள்ளிறக்கம் என்பவற்றின் அபாயங்களை தவிர்ப்பதற்காக பாதுகாப்பான பகுதிகளுக்கு வெளியேறுவதன்
--	--	---

Warning level 3: Color Code: අදියර 3: වර්ණ කේතය: எச்சரிக்கை மட்டம் 3: වාර්ණ කුறියිලි:	Evacuation Red ඉවත්වීම රතු வெளியேறுகை சிவப்பு	Since the rainfall within the past 24 hours has exceeded 150 mm, if the rains continue, evacuate to a safe location to avoid the risk of landslides, slope failures, rock falls, cutting failures and ground subsidence. පසුගිය පැය 24 තුළ වර්ෂාපතනය 150mm ඉක්මවා ඇති බැවින්, වර්ෂාව නවදුරටත් පවතී නම් නායයුම්, බෑවුම් කඩා වැටීම්, ගල් පෙරළීම්, පොළොව ගිලා බැසීමේ සහ පස් කණ්ඩි කඩා වැටීමේ අනතුරු වලින් වැලකීමට ආරක්ෂිත ස්ථානයකට යන්න. கடந்த 24 மணித்தியாலங்களில் மழைவீழ்ச்சி 150 மி.மீ களை மேலியுள்ளதனால்-மழை தொடருமாயின் மண்சரிவு, சாய்வு இடிந்து விழுகை, பாறை விழுகை, நிலவெட்டுசாய்வு இடிந்து விழுகை மற்றும் தரை உள்ளிறக்கம் என்பவற்றின் அபாயங்களை தவிர்ப்பதற்காக பாதுகாப்பான பகுதிகளுக்கு வெளியேறுவதன்
--	--	---

Warning level 3: Color Code: අදියර 3: වර්ණ කේතය: எச்சரிக்கை மட்டம் 3: වාර්ණ කුறියිලි:	Evacuation Red ඉවත්වීම රතු வெளியேறுகை சிவப்பு	Since the rainfall within the past 24 hours has exceeded 150 mm, if the rains continue, evacuate to a safe location to avoid the risk of landslides, slope failures, rock falls, cutting failures and ground subsidence. පසුගිය පැය 24 තුළ වර්ෂාපතනය 150mm ඉක්මවා ඇති බැවින්, වර්ෂාව නවදුරටත් පවතී නම් නායයුම්, බෑවුම් කඩා වැටීම්, ගල් පෙරළීම්, පොළොව ගිලා බැසීමේ සහ පස් කණ්ඩි කඩා වැටීමේ අනතුරු වලින් වැලකීමට ආරක්ෂිත ස්ථානයකට යන්න. கடந்த 24 மணித்தியாலங்களில் மழைவீழ்ச்சி 150 மி.மீ களை மேலியுள்ளதனால்-மழை தொடருமாயின் மண்சரிவு, சாய்வு இடிந்து விழுகை, பாறை விழுகை, நிலவெட்டுசாய்வு இடிந்து விழுகை மற்றும் தரை உள்ளிறக்கம் என்பவற்றின் அபாயங்களை தவிர்ப்பதற்காக பாதுகாப்பான பகுதிகளுக்கு வெளியேறுவதன்
--	--	---

Warning level 3: Color Code: අදියර 3: වර්ණ කේතය: எச்சரிக்கை மட்டம் 3: වාර්ණ කුறියිලි:	Evacuation Red ඉවත්වීම රතු வெளியேறுகை சிவப்பு	Since the rainfall within the past 24 hours has exceeded 150 mm, if the rains continue, evacuate to a safe location to avoid the risk of landslides, slope failures, rock falls, cutting failures and ground subsidence. පසුගිය පැය 24 තුළ වර්ෂාපතනය 150mm ඉක්මවා ඇති බැවින්, වර්ෂාව නවදුරටත් පවතී නම් නායයුම්, බෑවුම් කඩා වැටීම්, ගල් පෙරළීම්, පොළොව ගිලා බැසීමේ සහ පස් කණ්ඩි කඩා වැටීමේ අනතුරු වලින් වැලකීමට ආරක්ෂිත ස්ථානයකට යන්න. கடந்த 24 மணித்தியாலங்களில் மழைவீழ்ச்சி 150 மி.மீ களை மேலியுள்ளதனால்-மழை தொடருமாயின் மண்சரிவு, சாய்வு இடிந்து விழுகை, பாறை விழுகை, நிலவெட்டுசாய்வு இடிந்து விழுகை மற்றும் தரை உள்ளிறக்கம் என்பவற்றின் அபாயங்களை தவிர்ப்பதற்காக பாதுகாப்பான பகுதிகளுக்கு வெளியேறுவதன்
--	--	---

**EMERGENCY OPERATIONS DIVISION**

Date: 2018/10/06  
 Time: 16:44 hrs  
 D (Ops)/DC/ADO  
**DISASTER MANAGEMENT CENTRE**

*Exc staff  
 pls inform to  
 all relevant  
 persons & agents*



## Locations for Potential Risk

නායයූමේ අවදානම පැවතිය හැකි ප්‍රදේශ

கனதியான அபாயமுள்ள இடங்கள்

District	Divisional Secretariat Divisions and Locations			Areas and places which need special attention
	Level 1 (Yellow)	Level 2 (Amber)	Level 3 (Red)	
Kalutara		Walallawita* Bulathsinhala* Agalawatta* Mathugama* Divisional secretariat divisions and surrounding areas		All mountainous areas, manmade cut slopes and roads within the relevant DS divisions  අදාළ ප්‍රාදේශීය ලේකම් කොට්ඨාශ තුළ පිහිටි කඳුකර බෑවුම් හා ඒ ආශ්‍රිත ප්‍රදේශ තුළ පිහිටි නිර්මිත
Badulla	Badulla Passara Divisional secretariat divisions and surrounding areas.	Haldummulla Divisional secretariat division and surrounding areas.		<p>பிரதேச செயலக பிரிவினாள்ளான சகல மலைப்பாங்கான பகுதிகள் மற்றும் வெட்டப்பட்ட நிலச் சாய்வுகள்</p> <p><b>Specialy:</b> All the landslide susceptible areas previously identified by NBRO.</p> <p><b>විශේෂ:</b> ජාතික ගොඩනැගිලි පර්යේෂණ සංවිධානය විසින් නායයූමේ අවදානමක් ඇති ලෙස පූර්වයෙන් හඳුනාගෙන ඇති ප්‍රදේශ</p> <p><b>விசேட மாக:</b> NBROவினால் முன்னர் அடையாளப்படுத்தப்பட்ட மண்சரிவுக்கான ஏதுநிலையுள்ள சகல பிரதேசங்கள்.</p>
<p><b>Note:</b> ↑shifted one level up, ↑↑shifted two levels up, ↓shifted one level down, ↓↓shifted two levels down. *newly added with the last update</p>				
<p><b>Special Note:</b> These warning levels are issued based on the cumulative rainfall received to respective areas</p>				

**විශේෂ සටහන:** කරුණාකර මෙම නායයෑම් පිළිබඳ පූර්ව අනතුරු හැඟවීම් කාලසීමාව තුළ පහත කරුණු වෙත ඔබේ අවධානය යොමු කරන්න.

1. පහත දැක්වෙන නායයෑම් පූර්ව ලක්ෂණ පිළිබඳ සැලකිලිමත් වන්න.

- පොළවේ ඇති වන ඉරි තැලීම්, ගැඹුරට හැරුණු පැළුම් හා පොළවේ ගිලා බැසීම්
- ක්‍රමයෙන් ඇලවී යන ගස්, විදුලි කණු, වැටවල් හා දුරකථන කුළුණු ආදිය
- ගොඩනැගිලිවල ගෙබිම හා බිත්තිමත ඇතිවන පිපුරුම් හා ඒවායේ ක්‍රමික වර්ධනය වීම්
- එක්වර ජල උල්පත් ඇතිවීම හෝ පෙර පැවති ජල උල්පත්බොරවීම, අවහිරවීම හෝ නැතිවීම

2. එවන් නායයෑමක පූර්ව ලක්ෂණ දක්නට ලැබෙන ප්‍රදේශ වලින් හැකි ඉක්මනින් ඉවත් වන්න.

3. ඊට අමතරව අනතුරට භාජනය වියහැකි යැයි අනුමාන කරන ප්‍රදේශ වල ජීවත් වන පුද්ගලයින් වැඩි වශයෙන් පරීක්ෂාකාරී වියයුතු අතර දැඩි වර්ෂා තත්වය තවදුරටත් පැවතුනහොත් සුරක්ෂිත ස්ථානයක් කරා ක්ෂණිකව ඉවත්ව යාමට සූදානම්ව සිටිය යුතුය.

**සැ.යු:** ජාතික ගොඩනැගිලි පර්යේෂණ සංවිධානයෙන් සහ ආපදා කළමනාකරණ මධ්‍යස්ථානයෙන් ලැබෙන වැඩිදුර උපදෙස් අනුගමනය කරන්න.

**Special Note:** During this Landslide Early Warning period, please pay attention to the following:

1. Pay your attention to the following pre-landslide signs,

- Development of cracks on the ground, deepened cracks and ground subsidence
- Slanting of trees, electrical posts, fences and telephone posts
- Cracks in the floors and walls of buildings which are built at slopes
- Sudden appearance of springs, emerging muddy water, blockage or disappearance of existing springs

2. People should move immediately away from the areas where they noticed the above pre-landslide signs.

3. Furthermore, people living in landslide susceptible areas should be extra vigilant and should be ready to move quickly to safe places if heavy rain continues.

**Note:** Communities are advised to follow the instructions given by National Building Research Organization and Disaster Management Center.

**විශේෂ සටහන:** මහජන ආරක්ෂා මණ්ඩලයේ මාර්ගෝපදේශයේ පිටපතක් මගින් පිටපත් කර ඇත.

**විශේෂ සටහන:** මහජන ආරක්ෂා මණ්ඩලයේ මාර්ගෝපදේශයේ පිටපතක් මගින් පිටපත් කර ඇත.

1. පිටපත් කර ඇති මාර්ගෝපදේශයේ මාර්ගෝපදේශයේ පිටපතක් මගින් පිටපත් කර ඇත.



- තලයේ පිටපත් කර ඇති මාර්ගෝපදේශයේ පිටපතක් මගින් පිටපත් කර ඇත.
- මාර්ගෝපදේශයේ පිටපතක් මගින් පිටපත් කර ඇත.
- මාර්ගෝපදේශයේ පිටපතක් මගින් පිටපත් කර ඇත.
- මාර්ගෝපදේශයේ පිටපතක් මගින් පිටපත් කර ඇත.

2. මහජන ආරක්ෂා මණ්ඩලයේ මාර්ගෝපදේශයේ පිටපතක් මගින් පිටපත් කර ඇත.

3. මෙහිදී, පාහේ ඉතාමත් ඉහළින් පිටපත් කර ඇති මාර්ගෝපදේශයේ පිටපතක් මගින් පිටපත් කර ඇත.

**විශේෂ සටහන:** මහජන ආරක්ෂා මණ්ඩලයේ මාර්ගෝපදේශයේ පිටපතක් මගින් පිටපත් කර ඇත.



Issued by:  Duty Officer	Approved by:  Coordinator / Early Warnings	2018-10-06, 16:00 hrs. Date and time issued
Landslide Research and Risk Management Division National Building Research Organisation		

