



කාලගුණ විද්‍යා දෙපාර්තමේන්තුව
வளிமண்டலவியல் திணைக்களம்
Department of Meteorology

TP : 011 2686686
Fax : 011 2682668
E-mail : metnmc@gmail.com
Web : www.meteo.gov.lk

Bulletin No: 01
COLOR: Amber

WW/L/18/08/07/01

Strong wind Advisory

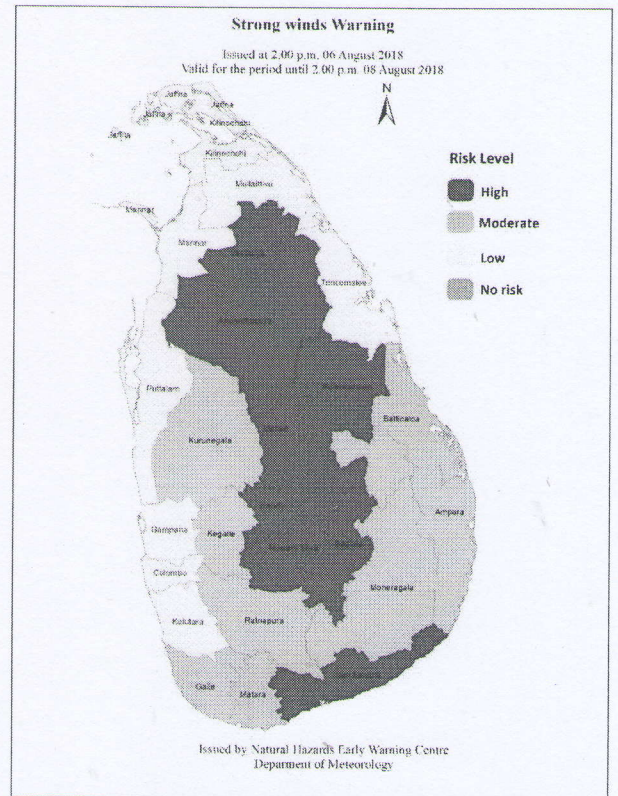
Issued by the Natural Hazards Early Warning Centre
At 02.00 p.m. on 07th August 2018 for the period until 02.00 p.m. on 08th August 2018

For Land Areas

PLEASE BE AWARE

There is a possibility of increasing the wind speed to some extent over the Island.

Fairly strong gusty winds up to 50 kmph can be expected in Central hilly areas and in Uva, Sabaragamuwa, Northern, North-central, Southern and Eastern provinces and Kurunegala district.



Rainfall amount (mm): Fairly Heavy rain: 50 -100, Heavy rain: 100 – 150, Very heavy rain: 150 or more.



කාලගුණ විද්‍යා දෙපාර්තමේන්තුව
வளிமண்டலவியல் திணைக்களம்
Department of Meteorology

TP : 011 2686686
Fax : 011 2691443
E-mail : metnmc@gmail.com
Web : www.meteo.gov.lk

Bulletin No: 01
COLOR: Amber

WW/O/18/08/07/01

Rough sea Warning

Issued by the Natural Hazards Early Warning Centre

At 02.00 p.m. 07th August 2018 for the period until 02.00 p.m. 08th August 2018

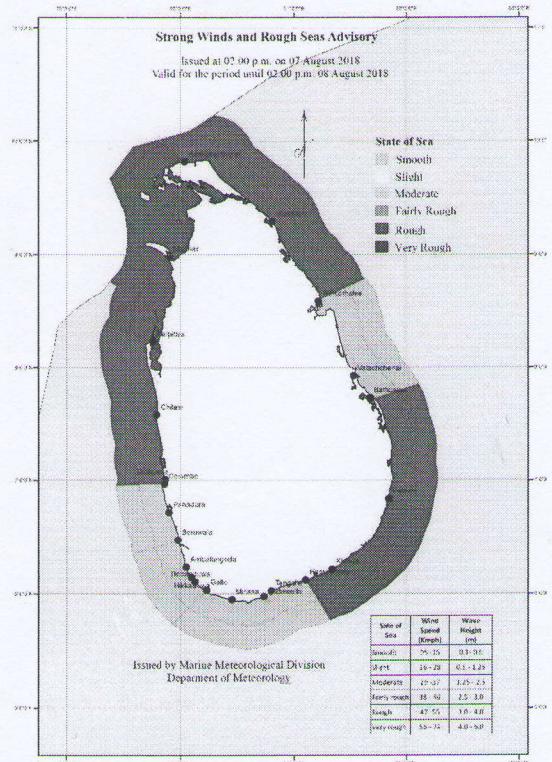

For the Sea areas around the Island.

PLEASE BE AWARE

The possibility of increasing wind speed to some extent is still high over the surrounding sea areas particularly to the Southeast and Northwest of the country.

The sea areas extending from Puttalam to Trincomalee via Mannar and Kankasanturai and the sea area extending from Hambanthota to Pottuvil can be rough at times as the wind speed can increase up to 60 kmph at times.

Other sea areas can be fairly rough at times as the wind speed can increase up to 50 kmph at times.



Rainfall amount (mm): Fairly Heavy rain: 50 -100, Heavy rain: 100 – 150, Very heavy rain: 150 or more.
State of Sea: Clam: (0-5) Kmph Smooth: (05-15) kmph, Slight: (16-28) kmph, Moderate: (29-37) kmph, Fairly rough: (28-46) kmph, Rough: (47-55) kmph, Very rough: (56-74) kmph, High: (75-102) kmph, Very high: above 103kmph



කාලගුණ විද්‍යා දෙපාර්තමේන්තුව
வளிமண்டலவியல் திணைக்களம்
Department of Meteorology

දුරකථන : 011 2686686
ෆැක්ස් : 011 2682668
විද්‍යුත් තැපෑල : metnmc@gmail.com
වෙබ් අඩවිය : www.meteo.gov.lk

නිවේදන අංකය : 01
වර්ණය : ඇමරි

WW/L/18/08/07/01

කද සුළං පිළිබඳව අවවාදාත්මක නිවේදනය

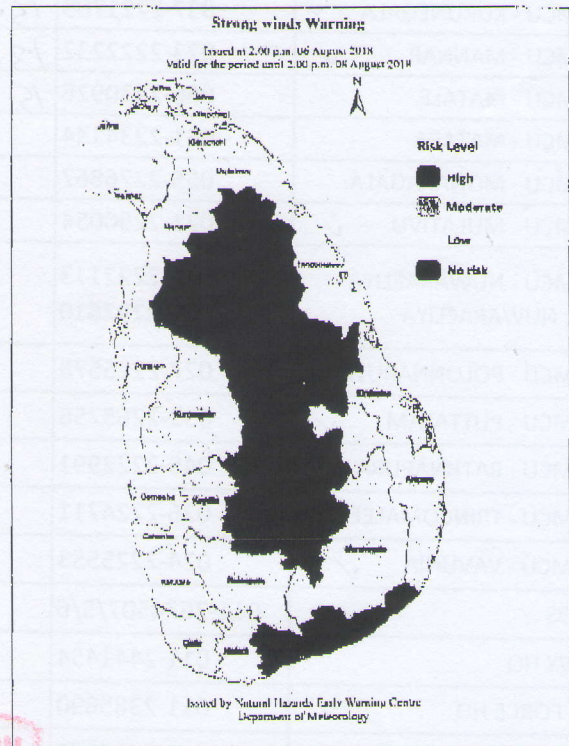
කාලගුණ විද්‍යා දෙපාර්තමේන්තුවේ, ස්වභාවික විපත් පිළිබඳ පූර්ව අනතුරු ඇඟවීමේ මධ්‍යස්ථානය විසින් 2018 අගෝස්තු මස 08 වන දින ප. ව. 02.00 වන තෙක් වලංගු වන පරිදි 2018 අගෝස්තු මස 07 වන දින ප. ව. 02.00 ට නිකුත් කරන ලදී.

ගොඩබිම් ප්‍රදේශ සඳහා

පැලකිලීමත් වන්න!

දිවයින භරණ සුළගේ වේගය තරමක් දුරට වැඩිවීමේ හැකියාවක් පවතී.

මධ්‍යම කඳුකර ප්‍රදේශවලත් ඌව, සබරගමුව, උතුර, උතුරුමැද, දකුණු සහ නැගෙනහිර පළාත්වලත් සහ කුරුණෑගල දිස්ත්‍රික්කයෙන් විටින් විට හමන පැ.කි.මී. 50 දක්වා තරමක් කද සුළං (Gusty winds) ඇතිවිය හැක.



EMERGENCY OPERATIONS DIVISION
RECEIVED
Date: 2018/08/07
Time: 1432 hrs
D (Ops) DGO/ADO
DISASTER MANAGEMENT CENTRE

වර්ෂාපතනය(මි.මී) : තරමක් කද වැසි: 50 -100, කද වැසි: 100 – 150, ඉතා කද වැසි: 150 හෝ ඊට වැඩි



කාලගුණ විද්‍යා දෙපාර්තමේන්තුව
வளிமண்டலவியல் திணைக்களம்
Department of Meteorology

දුරකථන : 011 2686686
ෆැක්ස් : 011 2691443
විද්‍යුත් තැපෑල : metnmc@gmail.com
වෙබ් අඩවිය : www.meteo.gov.lk

නිවේදන අංකය : 01
වර්ණය : ඇමරි

WW/O/18/08/07/01

රළ මුහුදු ප්‍රදේශ පිළිබඳව අනතුරු ඇඟවීම

කාලගුණ විද්‍යා දෙපාර්තමේන්තුවේ, ස්වභාවික විපත් පිළිබඳ පුරව අනතුරු ඇඟවීමේ මධ්‍යස්ථානය විසින්
2018 අගෝස්තු මස 08 වන දින ප.ව. 02.00 වන තෙක් වලංගු වන පරිදි
2018 අගෝස්තු මස 07 වන දින ප.ව. 02.00 ට නිකුත් කරන ලදී.

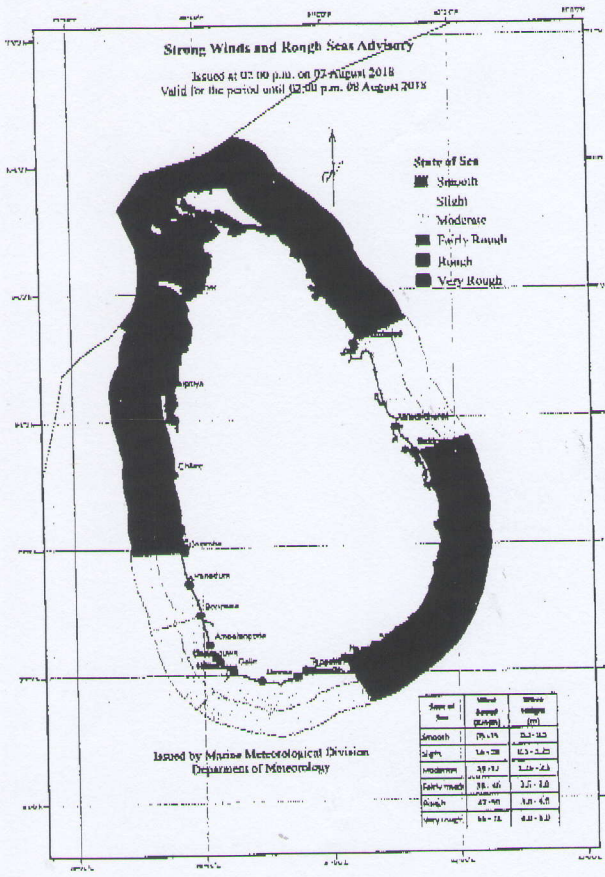
දිවයින අවට මුහුදු ප්‍රදේශ සඳහා

පැලකිලිමත් වන්න!

දිවයින අවට මුහුදු ප්‍රදේශ වල විශේෂයෙන් දිවයිනට වයඹ සහ
ගිනිකොණ දෙසින් වන මුහුදු ප්‍රදේශවල සුළඟේ වේගය
කරමක් දුරට වැඩිවීමේ හැකියාව තවදුරටත් පවතී.

සුන්කලම සිට මන්නාරම සහ කන්කසන්තුරය හරහා
ත්‍රිකුණාමලය දක්වා සහ හම්බන්තොට සිට පොකුණිල් දක්වා
වන මුහුදු ප්‍රදේශවල සුළඟේ වේගය විටින් විට පැ.කි.මී. 60
දක්වා වැඩිවීමේ හැකියාවක් පවතින අතර එනිසා එම මුහුදු
ප්‍රදේශ විටින් විට රළු වියහැක.

පෙසු මුහුදු ප්‍රදේශවල සුළඟේ වේගය විටින් විට පැ.කි.මී. 50
දක්වා වැඩි විය හැකි අතර එවිට එම මුහුදු ප්‍රදේශ විටින් විට
කරමක් රළු වියහැක.



EMERGENCY OPERATIONS DIVISION
RENEWED
Date: 2018/08/07
Time: 14:32 hrs
D (Ops)/BO/ADO
DISASTER MANAGEMENT CENTRE

වර්ණාංකය (වි.මී) : කරමක් තරු වැඩි: 50-100, කඳු වැඩි: 100-150, ඉතා කඳු වැඩි: 150 හෝ වැඩි වැඩි
අනුරාධපුරය, පාලමුල්ල, පුරාවිද්‍යා දෙපාර්තමේන්තුව, කොළඹ 05, ශ්‍රී ලංකාව.
දුරකථන : 011 2686686, ෆැක්ස් : 011 2691443, විද්‍යුත් තැපෑල : metnmc@gmail.com
වෙබ් අඩවිය : www.meteo.gov.lk