



කාලගුණ විද්‍යා දෙපාර්තමේන්තුව
வளிமண்டலவியல் திணைக்களம்
Department of Meteorology

දුරකථන : 011 2686686
 ෆැක්ස් : 011 2682668
 විද්‍යුත් තැපෑල : metnmc@gmail.com
 වෙබ් අඩවිය : www.meteo.gov.lk

නිවේදන අංකය : 01

WW/L/18/07/11/01

වර්ණය : ඇම්බර්

තද සුළං පිළිබඳව අවවාදාත්මක නිවේදනය

කාලගුණ විද්‍යා දෙපාර්තමේන්තුවේ, ස්වභාවික විපත් පිළිබඳ පූර්ව අනතුරු ඇඟවීමේ මධ්‍යස්ථානය විසින් 2018 ජූලි මස 12 වන දින පෙ. ව. 10.00 වන තෙක් වලංගු වන පරිදි 2018 ජූලි මස 11 වන දින පෙ. ව. 10.00 ට නිකුත් කරන ලදී.

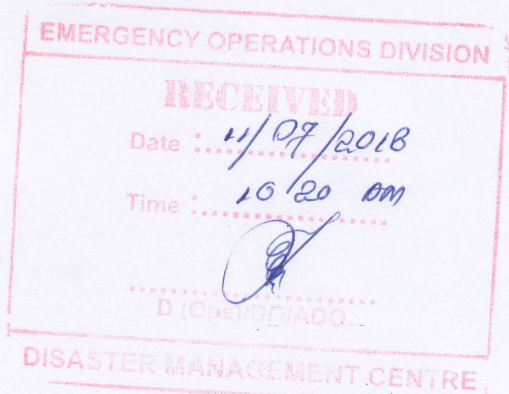
ගොඩබිම් ප්‍රදේශ සඳහා

සැලකිලිමත් වන්න!

දිවයින අභ්‍යන්තරයේ පවතින සුළං තත්ත්වය තවදුරටත් පැවතිය හැක.

ඒ අනුව දිවයින හරහා, විශේෂයෙන් බස්නාහිර, මධ්‍යම, උතුරු, උතුරු-මැද, උච්ච සහ වයඹ පළාත් වලත් ත්‍රිකුණාමලය, අම්පාර සහ හම්බන්තොට දිස්ත්‍රික්කවලත් විටින් විට හමන පැ.කි.මී. 50-60 දක්වා ප්‍රහාරාත්මක සුළං (Gusty winds) බලාපොරොත්තු වේ.

*See staff
 pls inform to all
 relevant agencies
 and agencies*



වර්ෂාපතනය(මි.මී) : තරමක් තද වැසි: 50 -100, තද වැසි: 100 – 150, ඉතා තද වැසි: 150 හෝ ඊට වැඩි
 මුහුදේ ස්වභාවය : නිසල (0-5)පැ.කි.මී ,සුමට (5-15)පැ.කි.මී, සාමාන්‍ය ස්වභාවයෙන් යුතු (16-28)පැ.කි.මී, මද රළු (29-37)පැ.කි.මී, තරමක් රළු (38-46)පැ.කි.මී, රළු (47-55)පැ.කි.මී, ඉතා රළු (56-74)පැ.කි.මී, දළ රළු (75-102)පැ.කි.මී, ඉතා දළ රළු 103 පැ.කි.මී ට වැඩි.



නිවේදන අංකය : 01
 වර්ණය : ඇමරික්

WW/O/18/07/11/01

තද සුළං සහ රළු මුහුදු ප්‍රදේශ පිළිබඳව අවවාදාත්මක නිවේදනය
 කාලගුණ විද්‍යා දෙපාර්තමේන්තුවේ, ස්වභාවික විපත් පිළිබඳ පූර්ව අනතුරු ඇඟවීමේ මධ්‍යස්ථානය විසින්
 2018 ජූලි මස 12 වන දින පෙ.ව. 10.00 වන තෙක් වලංගු වන පරිදි
 2018 ජූලි මස 11 වන දින පෙ.ව. 10.00 ට නිකුත් කරන ලදී.

දිවයින වටා වන මුහුදු ප්‍රදේශ සඳහා

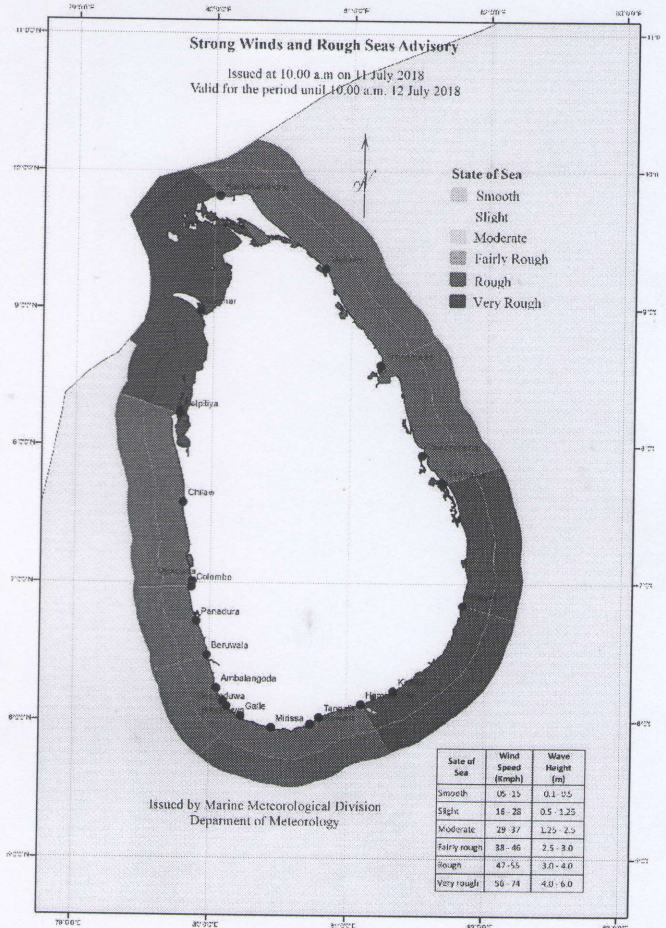
සැලකිලිමත් වන්න!

දිවයින වටා වන මුහුදු ප්‍රදේශවල විටින් විට තද සුළං ඇති වීමේ ඉහළ හැකියාවක් පවතී.

පුත්තලම සිට මන්නාරම හරහා කන්කසන්තුරය දක්වා සහ, හම්බන්තොට සිට පොතුවිල් හරහා කල්මුනේ දක්වා වන මුහුදු ප්‍රදේශවල සුළගේ වේගය විටින් විට පැ.කි.මී. 60-65 දක්වා වැඩි විය හැකි අතර, එවිට එම මුහුදු ප්‍රදේශ ඉතා රළු විය හැක.

සෙසු මුහුදු ප්‍රදේශවල ද සුළගේ වේගය විටින් විට පැ.කි.මී. 50-55 දක්වා වැඩි විය හැකි අතර, එවිට එම මුහුදු ප්‍රදේශ රළු විය හැක.

ධීවර සහ නාවුක ප්‍රජාව මේ පිළිබඳව ඉතා අවධානයෙන් කටයුතු කරන ලෙස ඉල්ලා සිටිනු ලැබේ.



*Exc staff
 pls inform to
 all coastal women
 and groups including
 NAFA & fisher's dept*



කාලගුණ විද්‍යා දෙපාර්තමේන්තුව
வளிமண்டலவியல் திணைக்களம்
Department of Meteorology

TP : 011 2686686
Fax : 011 2691443
E-mail : metnmc@gmail.com
Web : www.meteo.gov.lk

Bulletin No: 01
COLOR: Amber

WW/O/18/07/11/01

Strong Winds and Rough seas Advisory

Issued by the Natural Hazards Early Warning Centre

At 10.00 a.m. on 11th July 2018 for the period until 10.00 a.m. on 12th July 2018

The sea areas around the Island

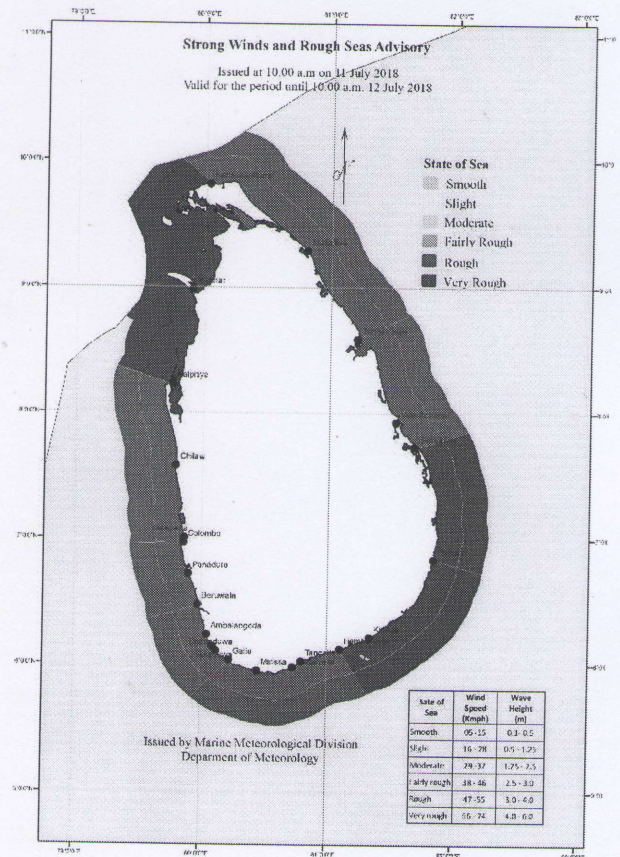
PLEASE BE AWARE

The possibility for Strong gusty winds in the sea areas around the island is high.

The sea areas extending from Puttalam to Kankasanturai via Mannar and also in Hambanthota to Kalmunai via Pottuvil can be very rough at times as the wind speed can increase up to 60-65kmph at times.

Other sea areas can be rough at times as the wind speed can increase up to 50-55 kmph at times.

Naval and fishing communities are requested to be vigilant in this regards.



Rainfall amount (mm): Fairly Heavy rain: 50 -100, Heavy rain: 100 – 150, Very heavy rain: 150 or more.



කාලගුණ විද්‍යා දෙපාර්තමේන්තුව
வளிமண்டலவியல் திணைக்களம்
Department of Meteorology

TP : 011 2686686
Fax : 011 2682668
E-mail : metnmc@gmail.com
Web : www.meteo.gov.lk

Bulletin No: 01
COLOR: Amber

WW/L/18/07/11/01

Strong wind Advisory

Issued by the Natural Hazards Early Warning Centre

At 10.00 a.m. on 11th July 2018 for the period until 10.00 a.m. on 12th July 2018

For the Land Area

PLEASE BE AWARE

Prevailing windy condition is likely to continue further over the island.

Therefore, Strong gusty winds up to 50-60 kmph can be expected over the island particularly in Western, Central, Northern, North-central, North-western and Uva provinces and in Trincomalee, Ampara and Hambanthota districts.

Rainfall amount (mm): Fairly Heavy rain: 50 -100, Heavy rain: 100 – 150, Very heavy rain: 150 or more.

State of Sea: Clam: (0-5) Kmph Smooth: (05-15) kmph, Slight: (16-28) kmph, Moderate: (29-37) kmph, Fairly rough: (28-46) kmph, Rough: (47-55) kmph, Very rough: (56-74) kmph, High: (75-102) kmph, Very high: above 103kmph