

WEATHER FORECAST FOR 20 SEPTEMBER 2019

(Issued at 1200 noon on 19 September 2019)

There is a high possibility for evening thundershowers occur in Uva and Eastern provinces and in Mullaitivu and Polonnaruwa districts in next few days. Fairly heavy falls above 50mm are likely at some places.

Showers or thundershowers will occur in Western, Sabaragamuwa, Southern, Central and North-western provinces.

Several spells of showers will occur in Anuradhapura, Jaffna and Mannar districts.

Fairly heavy falls about 75mm are likely at some places in Central and Sabaragamuwa provinces and Galle, Matara and Kaluthara districts.

General public is kindly requested to take adequate precautions to minimize damages caused by temporary localized strong winds and lightning.

ඉදිරි දින වලදී උච්ච සහ නැගෙනහිර පළාත්වලත් මුලතිව් සහ පොලොන්නරුව දිස්ත්‍රික්කවලත් සවස් කාලයේදී ගිගුරුම් සහිත වැසි ඇති වීමට වැඩි හැකියාවක් පවතී. ඇතැම් ස්ථාන වලට මි.මී. 50 ට වැඩි තරමක් තද වර්ෂාපතනයන්ද අපේක්ෂා කල හැක.

බස්නාහිර, සබරගමුව, දකුණු, මධ්‍යම සහ වයඹ පළාත්වල වැසි හෝ ගිගුරුම් සහිත වැසි ඇති වේ.

අනුරාධපුර, යාපනය සහ මන්නාරම දිස්ත්‍රික්කවල වැසි වාර කිහිපයක් ඇති වේ.

මධ්‍යම සහ සබරගමුව පළාත්වලත් ගාල්ල, මාතලේ සහ කළුතර දිස්ත්‍රික්කවලත් ඇතැම් ස්ථාන වලට මි.මී. 75 ක් පමණ තරමක් තද වර්ෂාපතනයන්ද අපේක්ෂා කල හැක.

ගිගුරුම් සහිත වැසි සමග ඇතිවිය හැකි තාවකාලික තද සුළං වලින් සහ අකුණු මගින් සිදුවන අනතුරු අවම කර ගැනීමට අවශ්‍ය පියවර ගන්නා ලෙස ජනතාවගෙන් කාරුණිකව ඉල්ලා සිටිනු ලැබේ.

WEATHER FORECAST FOR SEA AREAS AROUND THE ISLAND DURING NEXT 24 HOURS (Issued at 1200 noon on 19 September 2019)

Showers or thundershowers will occur at several places in the sea areas extending from Kankasanturai to Hambantota via Mannar, Colombo and Galle. Showers or thundershowers may occur at several places in the other sea areas around the island in the evening or night.

Winds will be South-westerly and speed will be (30-40) kmph in the sea areas around the island.

The sea area extending from Hambantota to Batticaloa via Pottuvil and the sea area extending from Puttalam to Mullaitivu via Mannar and Kankasanturai can be rough at times as the wind speed can increase up to (50-55) kmph at times.

Temporarily strong gusty winds (up to 70-80 kmph) and very rough seas can be expected during thundershowers.


ඉදිරි පැය 24 සඳහා දිවයින වටා ඇති මුහුදේ කාලගුණ තත්ත්වය 2019 සැප්තැම්බර් මස 19 දින මධ්‍යහන 12.00 ට නිකුත් කරන ලදී.


කන්කසන්තුරය සිට මන්නාරම, කොළඹ සහ ගාල්ල හරහා හම්බන්තොට දක්වා වන මුහුදු ප්‍රදේශවල තැනින් තැන වැසි හෝ ගිගුරුම් සහිත වැසි ඇති වේ. දිවයින වටා වන සෙසු මුහුදු ප්‍රදේශවල සවස් කාලයේදී හෝ රාත්‍රී කාලයේදී තැනින් තැන වැසි හෝ ගිගුරුම් සහිත වැසි ඇති විය හැක.


දිවයින වටා වන මුහුදු ප්‍රදේශවල සුළං නිරිත දිශාවෙන් හමා එන අතර සුළගේ වේගය පැ.කි.මී. (30-40) පමණ වේ.

හම්බන්තොට සිට පොතුවිල් හරහා මඩකලපුව දක්වා වන මුහුදු ප්‍රදේශයේ සහ පුත්තලම සිට මන්නාරම සහ කන්කසන්තුරය හරහා මුලතිව් දක්වා වන මුහුදු ප්‍රදේශවල සුළගේ වේගය විටින් විට පැ.කි.මී. (50-55) දක්වා ඉහළ යාමට හැකියාවක් පවතින අතර එම මුහුදු ප්‍රදේශ විටින් විට රළු විය හැක.

ගිගුරුම් සහිත වැසි ඇති වන විට එම මුහුදු ප්‍රදේශවල (පැ.කි.මී. 70-80 දක්වා) තාවකාලිකව තද සුළං ඇති විය හැකි අතර එවිට එම මුහුදු ප්‍රදේශ තාවකාලිකව ඉතා රළු විය හැක.


කාලගුණ විද්‍යාඥ (Duty Meteorologist),
කාලගුණ විද්‍යා දෙපාර්තමේන්තුව (Department of Meteorology)



EMERGENCY OPERATIONS DIVISION
RECEIVED
Date : 2019-09-19
Time : 12:20 hrs

D (Ops)/DO/ADO
DISASTER MANAGEMENT CENTRE