



කාලගුණ විද්‍යා දෙපාර්තමේන්තුව
வளிமண்டலவியல் திணைக்களம்
Department of Meteorology

TP : 011 2686686
 Fax : 011 2691443
 E-mail : metnmc@gmail.com
 Web : www.meteo.gov.lk

නිවේදන අංකය : 03
 වර්ණය : ඇමරික්

WW/TC/19/04/25/03

තද වැසි, තද සුළං සහ රළු මුහුදු ප්‍රදේශ පිලිබඳ පිලිබඳ අවවාදාත්මක නිවේදනය

කාලගුණ විද්‍යා දෙපාර්තමේන්තුවේ, ස්වභාවික විපත් පිලිබඳ පූර්ව අනතුරු ඇඟවීමේ මධ්‍යස්ථානය විසින් 2019 අප්‍රේල් මස 25 වන දින රාත්‍රී 11.00 නිකුත් කරන ලදී.

දිවයින පුරා සහ දිවයිනට ගිනිකොන දෙසින් වන ගැඹුරු සහ නොගැඹුරු මුහුදු ප්‍රදේශ සඳහා

සැලකිලිමත් වන්න!

ගිනිකොණ දිග බෙංගාල බොක්ක මුහුදු ප්‍රදේශයේ, ශ්‍රී ලංකාවට ගිනිකොණ දෙසින් පවතින අඩු පීඩන කලාපය, අද දින සවස 06.00වන විට පොතුවිල් සිට ගිනිකොන දෙසින් කි.මී 1100 පමණ දුරින් උතුරු අක්ෂාංශ 03.10 ත් නැගෙනහිර දේශාංශ 89.14 ත් ආසන්නව ස්ථානගතව පවතී. මෙම පද්ධතිය ඉදිරි පැය 24 තුළදී පීඩන අවපාතයක් දක්වා වර්ධනය වෙමින් වයඹ දෙසට ගමන් කර, ඊළඟ පැය 24 තුළ වයඹට බරව උතුරු දෙසට ගමන් කරමින් සුළි කුණාටුවක් දක්වා වර්ධනයවී ශ්‍රී ලංකාවේ නැගෙනහිර වෙරළ තීරය ආසන්නයෙන්, උතුරු කම්ලේනාඩු වෙරළ වෙත ගමන් කරනු ඇතැයි බලාපොරොත්තුවේ.

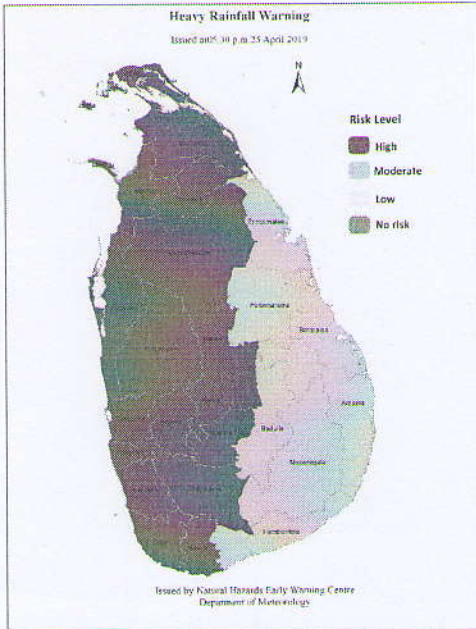
කාලගුණ විද්‍යා දෙපාර්තමේන්තුව මගින් මේ සම්බන්ධව නිකුත් කරන ඉදිරි නිවේදන පිලිබඳ අවධානය යොමුකරන ලෙස මහජනතාවගෙන් සහ ධීවර හා නාවුක ප්‍රජාවගෙන් ඉල්ලා සිටිනු ලැබේ.

ගොඩබිම ප්‍රදේශ සඳහා:

මෙම සුළි කුණාටු පද්ධතියේ බලපෑම හේතුවෙන් දිවයින හරහා විශේෂයෙන් අප්‍රේල් මස 28, 29 සහ 30 දිනවලදී වැසි සහ සුළං තත්ත්වයේ වැඩිවීමක් අපේක්ෂා කෙරේ.

විශේෂයෙන් සබරගමුව, මධ්‍යම, දකුණු, බස්නාහිර, වයඹ, උභව, උතුරු සහ උතුරු-මැද පළාත්වල ඇතැම් ස්ථානවලට මි. මි. 100-150 ක පමණ තද වැසි ඇති විය හැකි අතර, සමහර ස්ථානවලට මි.මි. 150 ට වැඩි ඉතා තද වැසිද ඇති විය හැක.

දිවයින හරහා හරහා පැ.කි.මී (50-60) දක්වා වන තද සුළං සමඟ විටින් විට හමන පැ.කි.මී 70 දක්වා වන ප්‍රහාරාත්මක සුළං බලාපොරොත්තුවේ.



EMERGENCY OPERATIONS DIVISION
RECEIVED
 Date : 2019/04/25...
 Time : 11.09 p.m.
 D (Ops)/DO/ADG
DISASTER MANAGEMENT CENTRE

වර්තමාන තත්වය: තද වැසි: 50-100, තද වැසි: 100-150, ඉතා තද වැසි: 150 පහේ ඊට වැඩි



කාලගුණ විද්‍යා දෙපාර්තමේන්තුව

வளிமண்டலவியல் திணைக்களம்

Department of Meteorology

TP : 011 2686686

Fax : 011 2691443

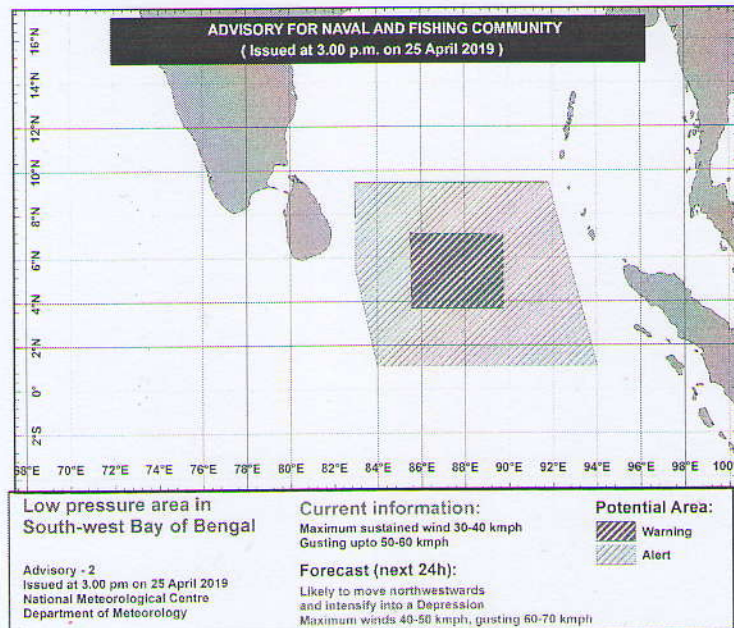
E-mail : metnmc@gmail.com

Web : www.meteo.gov.lk

මුහුදු ප්‍රදේශ සඳහා:

මේ වනවිට තත්ත්වය

පහත අනතුරු ඇගවීම් මුහුදු ප්‍රදේශයේ පවතින ක්‍රියාකාරී වලාකුළු පද්ධතිය හේතුවෙන්, එම මුහුදු ප්‍රදේශයේ තද වැසි ඇතිවිය හැකි අතර සුළං වේගය ක්ෂණිකව (පැ.කි.මී. 70-80 පමණ) ඉහළ යාමට ඉඩ ඇති හෙයින් එම මුහුදු ප්‍රදේශය ක්ෂණිකව රළු වීමට වැඩි හැකියාවක් පවතී.



- ශාල්ල සිට හම්බන්තොට හරහා මඩකලපුව දක්වා වෙරළට ඔබ්බෙන් වන ගැඹුරු සහ නොගැඹුරු මුහුදු ප්‍රදේශවල පැ.කි.මී (30-40) දක්වා වන සුළං සමඟ විටින් විට හමන පැ.කි.මී 50 දක්වා වන ප්‍රහාරාත්මක සුළං බලාපොරොත්තුවේ. එම මුහුදු ප්‍රදේශ කරමක් රළු වේ.
- ගිනිකොණ දෙසින් ගැඹුරු මුහුදු ප්‍රදේශවල (ඉහතින් අනතුරු අභවා ඇති මුහුදු ප්‍රදේශවල) පැ.කි.මී (40-50) දක්වා වන සුළං සමඟ විටින් විට හමන පැ.කි.මී 60 දක්වා වන ප්‍රහාරාත්මක සුළං බලාපොරොත්තුවේ. එම මුහුදු ප්‍රදේශ රළු වේ.

නාවුක සහ ධීවර ප්‍රජාව සඳහා නිවේදනය

- ශ්‍රී ලංකාවට ගිනිකොණ දෙසින් වන ගැඹුරු බෙංගාල බොක්ක මුහුදු ප්‍රදේශයේ(ඉහතින් අනතුරු අභවා ඇති මුහුදු ප්‍රදේශවල) අද රාත්‍රියේ සිට ධීවර සහ නාවුක කටයුතු වලින් වලකින ලෙස ධීවරයන්ට උපදෙස් දෙනු ලැබේ.
- තංගල්ල සිට මඩකලපුව සහ ත්‍රිකුණාමලය හරහා කන්කසන්තූරය දක්වා වෙරළට ඔබ්බෙන් වන ගැඹුරු මුහුදු ප්‍රදේශවල ධීවර කටයුතු වල යෙදෙන ධීවරයින් කාලගුණ විද්‍යා දෙපාර්තමේන්තුව මගින් මේ සම්බන්ධව නිකුත් කරන ඉදිරි නිවේදන පිලිබඳ අවධානය යොමුකරන ලෙස ඉල්ලා සිටිනු ලැබේ.

මිලහ නිවේදනය 2019.04.26 දින ප.ව 02.00 ට නිකුත් කෙරේ.



කාලගුණ විද්‍යා දෙපාර්තමේන්තුව

வளிமண்டலவியல் திணைக்களம்

Department of Meteorology

TP : 011 2686686

Fax : 011 2691443

E-mail : metnmc@gmail.com

Web : www.meteo.gov.lk

Bulletin No: 03

WW/TC/19/04/25/03

COLOR: Amber

Advisory for Heavy rain, Strong winds and Rough seas

Issued by the Natural Hazards Early Warning Centre

Issued at 11.00 p.m. 25th April 2019

For Island and Deep and shallow sea areas to the southeast of Sri Lanka

PLEASE BE AWARE!

The low pressure area over southeast Bay of Bengal to the southeast of Sri Lanka is centered at 06.00 p.m. of today (25th April, 2019) near latitude 03.10°N and longitude 89.14° E, about 1100 km Southeast of Potuivil. It is likely to intensify into a Depression during next 24 hours. It is very likely to move northwestwards along and the system is likely to intensify further into a cyclonic storm while moving northwards. Then expected to move closer to the Eastern coast of Sri Lanka and move further near north Tamilnadu coast during subsequent 24 hours.

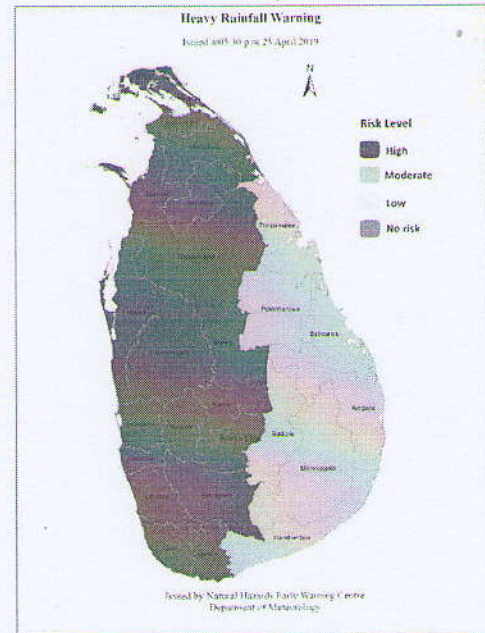
General public, Naval and fishing communities are requested to be attentive about future advisories issued by the Department of Meteorology in this regard.

FOR LAND AREA:

Under the influence of this system showery and windy condition will enhance over the island during 28th April to 30th April 2019.

Showers or thundershowers at times with heavy falls about 100-150mm can be expected in the Sabaragamuwa, Central, Southern, Western, Uva, North-western and North-central provinces. Very heavy falls above 150mm can be expected at some places in the above mentioned areas too.

Strong winds (50-60) kmph, gusting up to 70kmph can be expected over the island.





කාලගුණ විද්‍යා දෙපාර්තමේන්තුව

வளிமண்டலவியல் திணைக்களம்

Department of Meteorology

TP : 011 2686686

Fax : 011 2691443

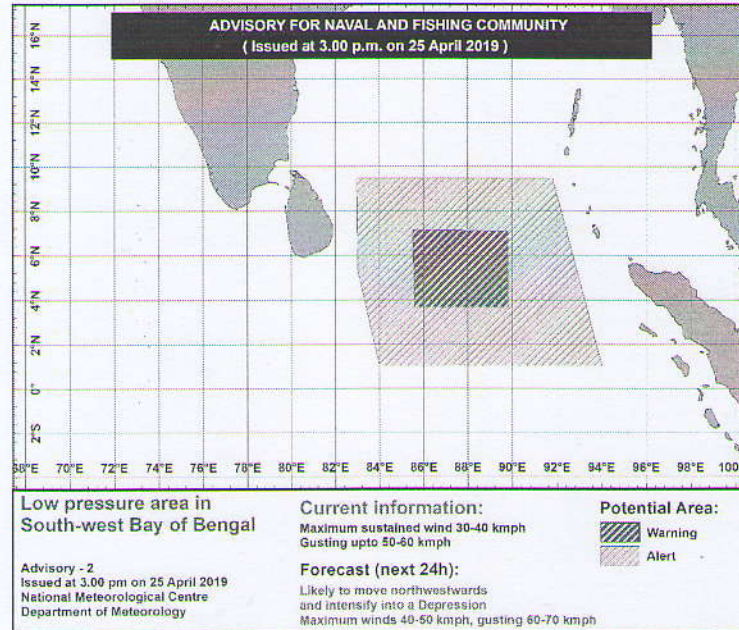
E-mail : metnmc@gmail.com

Web : www.meteo.gov.lk

FOR SEA AREA:

SITUATION NOW;

Due to the active cloudiness in the sea area shown below, the possibility for heavy showers or thundershowers and sudden roughness, associated with sudden increase of wind speed (up to 70-80 kmph) in the above given sea area is high.



- Wind speed will be (30-40) kmph in the Sea areas off the coast extending from Galle to Batticaloa via Hambantota and can be fairly rough at times as the wind speed can increase up to 50 kmph at times.
- Wind speed will be (40-50) kmph over the Sea areas in the Southeast to the Island and can be rough at times as the wind speed can increase up to 60 kmph at times.

ADVISORY FOR NAVAL AND FISHING COMMUNITY

- The fishermen are advised not to venture into deep Bay of Bengal sea areas to the southeast of Sri Lanka (above warning area) from tonight.
- The fishermen at deep sea areas off the coast extending from Tangalle to Kankasanturai via Batticaloa and Trincomalee requested to be attentive on future advisories issued by the Department of Meteorology in this regard.

The next bulletin will be issued at 2.00 pm at 26th April