

WEATHER FORECAST FOR 31st JANUARY 2019**(Issued at 05.30 a.m. on 31st January 2019)**

There is a possibility for strengthening of wind speed over the island (up to 50kmph) and over the surrounding sea areas (up to 60kmph).

Several spells of light showers will occur in Northern, North central, Eastern, Central and Uva provinces. Mainly fair weather will prevail elsewhere.

දිවයින හරහා සුළගේ වේගය (පැ.කි.මී. 50 දක්වා) සහ දිවයින අවට මුහුදු ප්‍රදේශවල සුළගේ වේගය (පැ.කි.මී. 60 දක්වා) වැඩිවීමේ හැකියාවක් පවතී.

උතුර, උතුරු මැද, නැගෙනහිර, මධ්‍යම සහ උව පළාත්වල සිහින් වැසි වාර කිහිපයක් ඇති වේ. දිවයිනේ සෙසු ප්‍රදේශවල ප්‍රධාන වශයෙන් වැසි රහිත කාලගුණ තත්ත්වයක් පවතී.

WEATHER FORECAST FOR SEA AREAS AROUND THE ISLAND DURING
NEXT 24 HOURS (Issued at 05.30 a.m. on 31st January 2019)

There is a possibility for strengthening of wind speed over the surrounding sea areas (up to 60 kmph).

Light showers can be expected in the Eastern sea areas and mainly fair weather will prevail in the other sea areas around the island.

Winds will be North-easterly and wind speed will be 35-45 kmph in the sea areas around the island.

The sea areas off the coast extending from Mannar to Balapitiya via Puttalam and Colombo, and the sea area off the coast extending from Matara to Pottuvil via Hambantota can be rough at times as the wind speed can increase up to 60 kmph at times.

The sea areas off the coast extending from Mannar to Batticaloa via Kankasanturai and Trincomalee can be fairly rough at times as the wind speed can increase up to 50kmph at times.

Naval and fishing communities are requested to be vigilant in this regard.

ඉදිරි පැය 24 සඳහා දිවයින වටා ඇති මුහුදේ කාලගුණ තත්ත්වය
2019 ජනවාරි මස 31 දින උදෑසන 05.30 ට නිකුත් කරන ලදී.

දිවයින අවට මුහුදු ප්‍රදේශවල සුළගේ වේගය (පැ.කි.මී. 60 දක්වා) වැඩිවීමේ හැකියාවක් පවතී.


නැගෙනහිර මුහුදු ප්‍රදේශවල සිහින් වැසි ඇති විය හැකි අතර දිවයින වටා වන සෙසු මුහුදු ප්‍රදේශවල ප්‍රධාන වශයෙන් වැසි රහිත කාලගුණ තත්ත්වයක් පවතී.

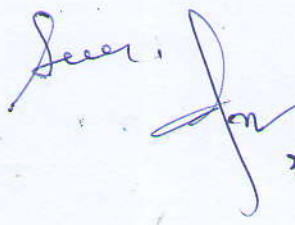
දිවයින වටා වන මුහුදු ප්‍රදේශවල සුළං ඊසාන දිශාවෙන් හමන අතර සුළගේ වේගය පැ.කි.මී. 35-45 පමණ වේ.


මන්නාරම සිට පුත්තලම සහ කොළඹ හරහා බලපිටිය දක්වා සහ මාතර සිට හම්බන්තොට හරහා පොතුවිල් දක්වා වෙරළට ඔබ්බෙන් වන මුහුදු ප්‍රදේශවල සුළගේ වේගය විටින් විට පැ.කි.මී. 60 පමණ දක්වා වැඩි විය හැකි අතර එවිට එම මුහුදු ප්‍රදේශ විටින් විට රළු විය හැක.

මන්නාරම සිට කන්කසන්තුරය සහ ත්‍රිකුණාමලය හරහා මඩකලපුව දක්වා වෙරළට ඔබ්බෙන් වන මුහුදු ප්‍රදේශවල සුළගේ වේගය විටින් විට පැ.කි.මී. 50 පමණ දක්වා වැඩි විය හැකි අතර එවිට එම මුහුදු ප්‍රදේශ විටින් විට තරමක් රළු විය හැක.

සිවර සහ නාවුක ප්‍රජාව මේ පිළිබඳව අවධානයෙන් කටයුතු කරන ලෙස ඉල්ලා සිටිනු ලැබේ.


 කාලගුණ විද්‍යාඥ (Duty Meteorologist),
 කාලගුණ විද්‍යා දෙපාර්තමේන්තුව (Department of Meteorology)


 31/1/19

EMERGENCY OPERATIONS DIVISION	
RECEIVED	
Date : 2019/01/31	
Time : 05:41 AM	
 D (Ops) / DO / ADO	
DISASTER MANAGEMENT CENTRE	