



# කාලගුණ විද්‍යා දෙපාර්තමේන්තුව

வளிமண்டலவியல் திணைக்களம்

Department of Meteorology

TP : 011 2686686

Fax : 011 2691443

E-mail : metnmc@gmail.com

Web : www.meteo.gov.lk

නිවේදන අංකය : 01

WW/T/19/08/17/01

වර්ණය : ඇම්බර්

## අකුණු සහ තද වැසි පිළිබඳව අවවාදාත්මක නිවේදනය

කාලගුණ විද්‍යා දෙපාර්තමේන්තුවේ, ස්වභාවික විපත් පිළිබඳ පූර්ව අනතුරු ඇඟවීමේ මධ්‍යස්ථානය විසින්

2019 අගෝස්තු මස 17 වන දින ප.ව. 04.30 කෙක් වලංගු වන පරිදි

2019 අගෝස්තු මස 17 වන දින ප.ව. 01.30 ට නිකුත් කරන ලදී.

### නැගෙනහිර සහ උතුරු මැද පළාත් සඳහා

#### විමසිලිමත් වන්න !

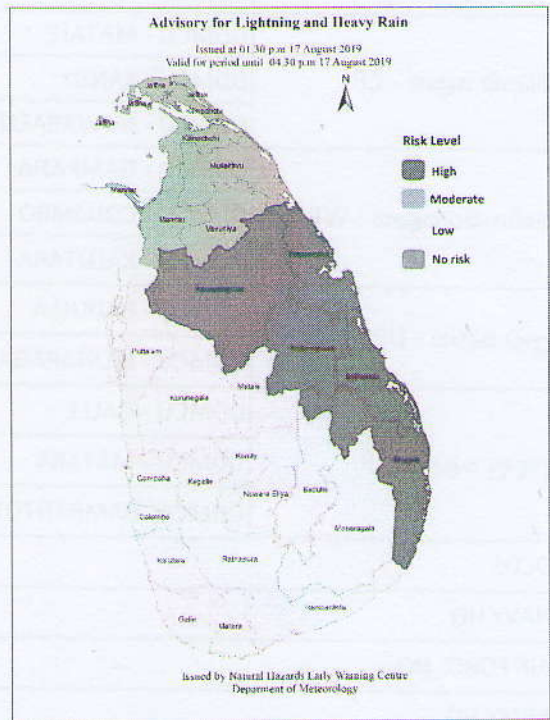
නැගෙනහිර සහ උතුරු මැද පළාත්වල ගිගුරුම් සහිත වැසි සමග ප්‍රභල අකුණු ඇතිවීමේ හැකියාව පවතී.

ගිගුරුම් සහිත වැසි සමග පැ.කි.මී. 70-80 ක පමණ කෙටිකාලීන තද සුළං ද ඇති විය හැක. ඇතැම් ස්ථාන වලට මි.මී. 75 ට වැඩි තරමක තද වර්ෂාපතනයන් ඇතිවිය හැක.

#### ආරක්ෂිත පියවර:

අකුණු සහ ගිගුරුම් පවතින අවස්ථාවල පහත ආරක්ෂිත පියවරයන් අනුගමනය කරන මෙන් කාලගුණ විද්‍යා දෙපාර්තමේන්තුව මහජනතාවට අවවාද කෙරේ.

- එළිමහනේ හෝ ගස් යට නොසිටිය යුතු අතර ආරක්ෂිත ගොඩනැගිල්ලක් හෝ සංචාන වාහනයක් තුළ රැඳී සිටින්න.
- කුඹුරු, තේ වතු, ක්‍රීඩා පිටි මෙන්ම ජලාශ වැනි විවෘත ස්ථාන වල රැඳී සිටීමෙන් වලකින්න.
- රැහැන් සහිත දුරකථන සහ විදුලියට සම්බන්ධ කරන ලද විදුලි උපකරණ භාවිතයෙන් වලකින්න.
- බයිසිකල්, ට්‍රැක්ටර් සහ බෝට්ටු වැනි විවෘත වාහන භාවිතයෙන් වලකින්න.
- තද සුළං හේතුවෙන් ගස් හා විදුලි රැහැන් බිම ඇද වැටීමට ඉඩ ඇති බැවින් ඒ පිළිබඳව සැලකිලිමත් වන්න.
- හදිසි තත්වයකදී ප්‍රාදේශීය ආපදා කළමනාකරණ මධ්‍යස්ථාන නිලධාරීන් ගේ සහය පතන්න.



*Handwritten signature*

Spatial rainfall distribution: Isolated: <25%, A few: 26-50%, Many: 51-75%, Most: 76-100%  
Rainfall amount (mm): Fairly Heavy rain: 50 -100, Heavy rain: 100 – 150, Very heavy rain: 150 or more.

EMERGENCY OPERATIONS DIVISION

RECEIVED

Date : 2019/08/17

Time : 1330 hrs

*Handwritten signature*

D (Ops)/DO/ADO

DISASTER MANAGEMENT CENTRE



කාලගුණ විද්‍යා දෙපාර්තමේන්තුව  
வளிமண்டலவியல் திணைக்களம்  
Department of Meteorology

TP : 011 2686686  
Fax : 011 2691443  
E-mail : metnmc@gmail.com  
Web : www.meteo.gov.lk

Bulletin No: 01  
COLOR: Amber

WW/T/19/08/17/01

## Advisory on Lightning and Heavy Rain

Issued by the natural hazards early warning center

At 01.30 p.m. 17 August 2019 for the period until 04.30 p.m. 17 August 2019

### For Eastern and North-Central provinces

#### PLEASE BE AWARE:

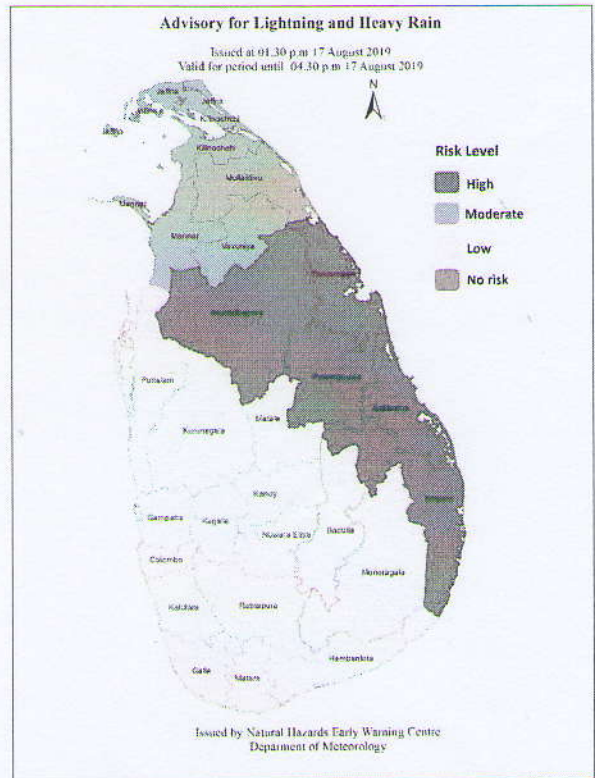
Thundershowers accompanied by severe lightning are likely to occur in Eastern and North-Central provinces.

Temporarily strong gusty winds up to 70-80 kmph are also possible during thundershowers. Fairly heavy falls above 75 mm are likely at some places.

#### ACTION REQUIRED:

The Department of Meteorology advises that people should:

- Seek shelter, preferably indoors and never under trees.
- Avoid open areas such as paddy fields, tea plantations and open water bodies during thunderstorms.
- Avoid using wired telephones and connected electric appliances during thunderstorms.
- Avoid using open vehicles, such as bicycles, tractors and boats etc.
- Beware of fallen trees and power lines.
- For emergency assistance contact the local disaster management authorities.



EMERGENCY OPERATIONS DIVISION

RECEIVED

Date : 2019/08/17

Time : 1330 45

*Cheril*  
D (Ops)/DO/ADO

Spatial rainfall distribution: Isolated: <25%, A few: 26-50%, Many: 51-75%, Most: 76-100%  
Rainfall amount (mm): Fairly Heavy rain: 50 -100, Heavy rain: 100 – 150, Very heavy rain: 150 or more.



**කාලගුණ විද්‍යා දෙපාර්තමේන්තුව**  
**வளிமண்டலவியல் திணைக்களம்**  
**Department of Meteorology**

TP : 011 2686686  
 Fax : 011 2691443  
 E-mail : metnmc@gmail.com  
 Web : www.meteo.gov.lk

නිවේදන අංකය : 01  
 වර්ණය : ඇමරික්

WW/O/19/08/17/01

**තද වැසි සහ තද සුළං පිළිබඳව දැනුවත් කිරීම**

කාලගුණ විද්‍යා දෙපාර්තමේන්තුවේ, ස්වභාවික විපත් පිළිබඳ පූර්ව අනතුරු ඇඟවීමේ මධ්‍යස්ථානය විසින් 2019 අගෝස්තු මස 17 වන දින ප.ව. 07.30 වන තෙක් වලංගු වන පරිදි 2019 අගෝස්තු මස 17 වන දින ප.ව. 01.30 ට නිකුත් කරන ලදී.

**මූලතිව් සිට ත්‍රිකුණාමලය හරහා පොකුවිල් දක්වා වෙරළට ඔබ්බෙන් වන මුහුදු ප්‍රදේශය සඳහා**

**සැලකිලිමත් වන්න!**

දිවයිනට නැගෙනහිර දෙසින් වන මුහුදු ප්‍රදේශවල පවතින ක්‍රියාකාරී වලාකුළු පද්ධතිය හේතුවෙන්, ඉහත සඳහන් මුහුදු ප්‍රදේශවල තද වැසි ඇතිවිය හැකි අතර සුළං වේගය ක්ෂණිකව (පැ.කි.මී. 70-80 පමණ) ඉහළ යාමට ඉඩ ඇති හෙයින් එම මුහුදු ප්‍රදේශ ක්ෂණිකව රළු වීමට වැඩි හැකියාවක් පවතී.

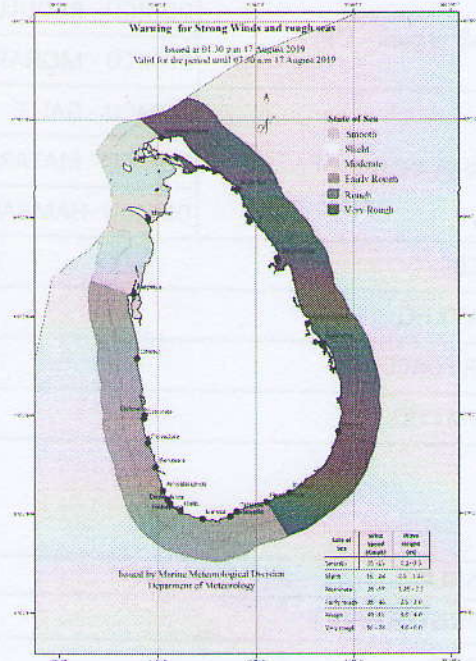
ධීර සහ නාවුක ප්‍රජාවට මේ පිළිබඳව ඉතා අවධානයෙන් කටයුතු කරන ලෙසත් ඉල්ලා සිටිනු ලැබේ.

**අද ප.ව. 01.00 වනවිට තත්ත්වය**

දිවයිනට නැගෙනහිර දෙසින් වන මුහුදු ප්‍රදේශවල ක්‍රියාකාරී වලාකුළු පද්ධතියක් වර්ධනය වී පවතී.

**අනාවැකිය**

මෙම ක්‍රියාකාරී වලාකුළු පද්ධතිය තවදුරටත් සක්‍රියව පවතිනු ඇතැයි බලාපොරොත්තු වේ.



**EMERGENCY OPERATIONS DIVISION**  
**RECEIVED**  
 Date : 2019/08/17  
 Time : 1330 hrs  
 D (Ops)/DG/ADO  
**DISASTER MANAGEMENT CENTRE**

*Handwritten signature*

වර්ණාංකනය (මි.මී) : තරමක් තද වැසි: 50-100, තද වැසි: 100-150, ඉතා තද වැසි: 150 හෝ ඊට වැඩි  
 - මුහුදේ ස්වභාවය : නිපල (0-5) පැ.කි.මී, අමට (5-15) පැ.කි.මී, පාචානා ස්වභාවයෙන් යුතු (16-28) පැ.කි.මී, මද රළු (29-37) පැ.කි.මී, තරමක් රළු (38-46) පැ.කි.මී, රළු (47-55) පැ.කි.මී, ඉතා රළු (56-74) පැ.කි.මී, දළ රළු (75-102) පැ.කි.මී, ඉතා දළ රළු 103 පැ.කි.මී ට වැඩි.



කාලගුණ විද්‍යා දෙපාර්තමේන්තුව  
வளிமண்டலவியல் திணைக்களம்  
Department of Meteorology

TP : 011 2686686  
Fax : 011 2691443  
E-mail : metnmc@gmail.com  
Web : www.meteo.gov.lk

Bulletin No: 01  
COLOR: Amber

WW/T/19/08/17/01

## Advisory on Lightning and Heavy Rain

Issued by the natural hazards early warning center

At 01.30 p.m. 17 August 2019 for the period until 04.30 p.m. 17 August 2019

### For Eastern and North-Central provinces

#### PLEASE BE AWARE:

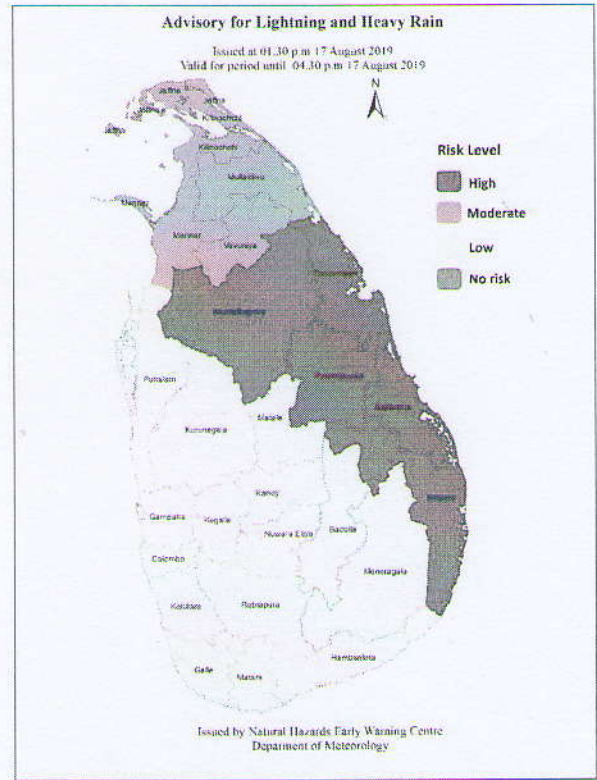
Thundershowers accompanied by severe lightning are likely to occur in Eastern and North-Central provinces.

Temporarily strong gusty winds up to 70-80 kmph are also possible during thundershowers. Fairly heavy falls above 75 mm are likely at some places.

#### ACTION REQUIRED:

The Department of Meteorology advises that people should:

- Seek shelter, preferably indoors and never under trees.
- Avoid open areas such as paddy fields, tea plantations and open water bodies during thunderstorms.
- Avoid using wired telephones and connected electric appliances during thunderstorms.
- Avoid using open vehicles, such as bicycles, tractors and boats etc.
- Beware of fallen trees and power lines.
- For emergency assistance contact the local disaster management authorities.



EMERGENCY OPERATIONS DIVISION

RECEIVED

Date : 2019/08/17

Time : 1330 hrs

*[Signature]*

D (Ops)/DG/ADO

DISASTER MANAGEMENT CENTRE

Spatial rainfall distribution: Isolated: <25%, A few: 26-50%, Many: 51-75%, Most: 76-100%  
Rainfall amount (mm): Fairly Heavy rain: 50 -100, Heavy rain: 100 – 150, Very heavy rain: 150 or more.