

EMERGENCY OPERATIONS DIVISION

RECEIVED

Date : 08/08/19

Time : 11:20 AM

කාලගුණ විද්‍යා දෙපාර්තමේන්තුව

வளிமண்டலவியல் திணைக்களம்

Department of Meteorology

TP : 011 2686686

Fax : 011 2691443

E-mail : metnmc@gmail.com

Web : www.meteo.gov.lk

නිවේදන අංකය : 13

WW/L/19/08/13/13

වර්ෂය : 0කු

කද සුළං ඇතිවීම පිළිබඳව අනතුරු ඇඟවීමේ නිවේදනය

කාලගුණ විද්‍යා දෙපාර්තමේන්තුවේ, ස්වභාවික විපත් පිළිබඳ පූර්ව අනතුරු ඇඟවීමේ මධ්‍යස්ථානය විසින්

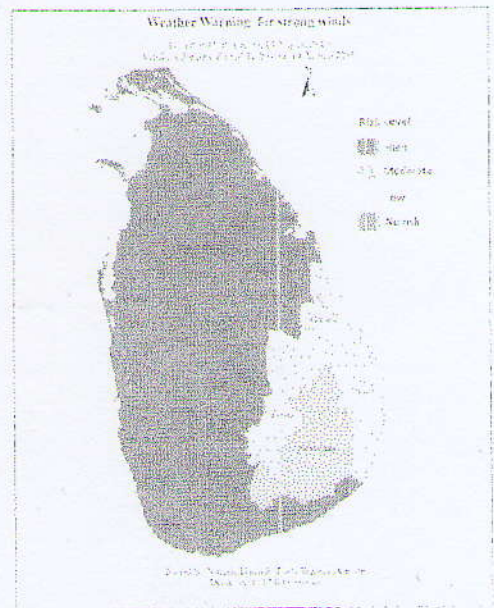
2019 අගෝස්තු මස 14 වන දින පෙ. ව 11.00 වන තෙක් වලංගු වන පරිදි

2019 අගෝස්තු මස 13 වන දින පෙ. ව 11.00 ට නිකුත් කරන ලදී.

ගොඩබිම් ප්‍රදේශ සඳහා

සැලකිලිමත් වන්න!

දිවයින හරහා විශේෂයෙන් බස්නාහිර, දකුණ, සබරගමුව, උතුරු මැද, වයඹ, උතුර සහ මධ්‍යම පළාත්වලත් ත්‍රිකුණාමලය දිස්ත්‍රික්කයේත් සවස 2.00 පමණ සිට සුළගේ වේගය පැ.කි.මී. 70-80 දක්වා ක්ෂණිකව ඉහල යාමේ හැකියාවක් පවතී.



සිදුවිය හැකි හානි

- තාවකාලික නිවාසවලට හරමක හානි සිදුවිය හැකි අතර, මුදුන් වහල සහ ශක්තිමත්ව සවි නොකළ තහඩු වැනි දෑ සුළඟට ගසාගෙන යා හැක.
- ගස්වල අතු කැඩීම් සහ මාර්ග අසල ඇති දිරාපත්වූ සහ ශක්තිමත්ලෙස පොලවට සවිනොවූ විශාල ගස් ගැලවී යා හැක. ඒවායින් විදුලි රැහැන් වලටද හානි සිදුවිය හැක
- මුහුදු ජලය වෙරළාසන්න පහත් ගොඩබිම් ප්‍රදේශ කරා පැමිණිය හැක

අනුගමනය කල යුතු ක්‍රියාමාර්ග

- වෙරල ආසන්න තාවකාලික නිවාසවල පදිංචිකරුවන් විශේෂ අවධානයෙන් කටයුතු කිරීම .
- කඩාවැටෙන ගස්වලින් සහ විදුලි රැහැන් වලින් ආරක්ෂාවීම.
- හදිසි තත්වයකදී ප්‍රාදේශීය ආපදා කළමනාකරණ මධ්‍යස්ථාන නිලධාරීන් හේ සහය පතන්න.

වර්ෂාපතනය(මි.මී) : තරමක් තද වැසි: 50 -100, තද වැසි: 100 – 150, ඉතා තද වැසි: 150 හෝ ඊට වැඩි
මුහුදේ ස්වභාවය : නිසල (0-5)පැ.කි.මී, සුමට (5-15)පැ.කි.මී, සාමාන්‍ය ස්වභාවයෙන් යුතු (16-28)පැ.කි.මී, මද රළ (29-37)පැ.කි.මී, තරමක් රළ (38-46)පැ.කි.මී, රළ (47-55)පැ.කි.මී, ඉතා රළ (56-74)පැ.කි.මී, දළ රළ (75-102)පැ.කි.මී, ඉතා දළ රළ 103 පැ.කි.මී ට වැඩි.



කාලගුණ විද්‍යා දෙපාර්තමේන්තුව
வளிமண்டலவியல் திணைக்களம்
Department of Meteorology

TP : 011 2686686
Fax : 011 2691443
E-mail : metnmc@gmail.com
Web : www.meteo.gov.lk

Bulletin No: 13

WW/L/19/08/13/13

COLOR: Red

Warning for Strong wind

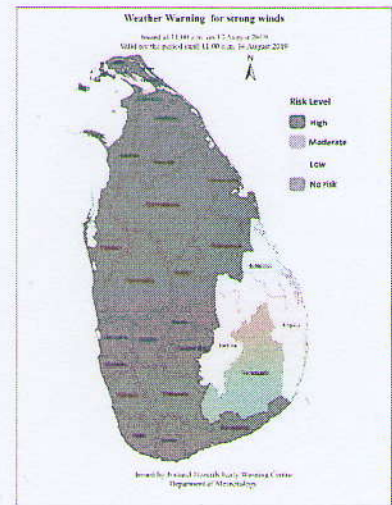
Issued by the Natural Hazards Early Warning Centre

At 11.00 a.m. 13 August 2019 for the period until 11.00 a.m. 14 August 2019

For Land areas

PLEASE BE AWARE

There is a possibility for sudden increase of wind speed up to 70-80 kmph over the island particularly in Western, Southern, Sabaragamuwa, North-Central, North-western, Northern and Central provinces and in Trincomalee district after 2.00p.m.



DAMAGE EXPECTED:

- Damage to thatched huts/houses, roof tops may blow off and unattached metal sheets may fly.
- Breaking of tree branches and uprooting of large avenue trees which are not properly attached to the earth. Therefore power lines may also be damaged.
- Sea water inundation in low lying areas in the near coast.

ACTION SUGGESTED:

- Coastal hutment dwellers are advised to be vigilant.
- Beware of fallen trees and power lines.
- For emergency assistance contact the local disaster management authorities.

Rainfall amount (mm): Fairly Heavy rain: 50 -100, Heavy rain: 100 – 150, Very heavy rain: 150 or more.

State of Sea: Clam: (0-5) Kmph Smooth: (05-15) kmph, Slight: (16-28) kmph, Moderate: (29-37) kmph, Fairly rough: (28-46) kmph, Rough: (47-55) kmph, Very rough: (56-74) kmph, High: (75-102) kmph, Very high: above 103kmph

EMERGENCY OPERATIONS DIVISION

RECEIVED

Date : 2019-08-13

Time : 11:25 hrs

D (Ops)/DO/ADO

DISASTER MANAGEMENT CENTRE



කාලගුණ විද්‍යා දෙපාර්තමේන්තුව
வளிமண்டலவியல் திணைக்களம்
Department of Meteorology

TP : 011 2686686
Fax : 011 2691443
E-mail : metnmc@gmail.com
Web : www.meteo.gov.lk

For sea areas

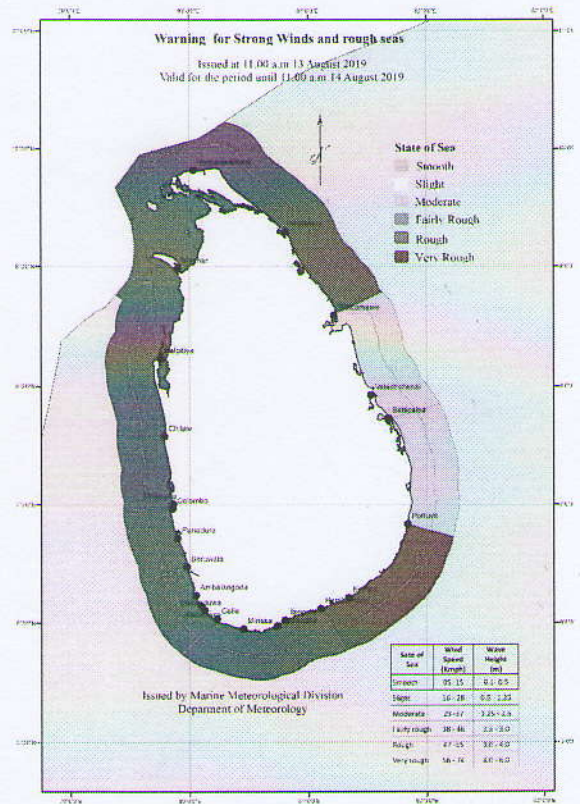
PLEASE BE AWARE

There is a high possibility for sudden increase of wind speed up to (70-80) kmph and seas can be very rough in the sea areas extending from Pottuvil to Trincomalee via Hambanthota, Colombo, Puttalam and Kankasanturai.

Fishermen are informed that it is dangerous to venture into the above Sea areas.

Temporarily strong gusty winds and rough seas can be expected during thundershowers too.

Naval and fishing communities are requested to be vigilant in this regard.



Rainfall amount (mm): Fairly Heavy rain: 50 -100, Heavy rain: 100 – 150, Very heavy rain: 150 or more.

State of Sea: Calm: (0-5) Kmph Smooth: (05-15) kmph, Slight: (16-28) kmph, Moderate: (29-37) kmph, Fairly rough: (28-46) kmph, Rough: (47-55) kmph, Very rough: (56-74) kmph, High: (75-102) kmph, Very high: above 103kmph