



කාලගුණ විද්‍යා දෙපාර්තමේන්තුව
வளிமண்டலவியல் திணைக்களம்
Department of Meteorology

TP : 011 2686686
Fax : 011 2691443
E-mail : metnmc@gmail.com
Web : www.meteo.gov.lk

Bulletin No: 06
COLOR: Red

WWL/19/07/21/01

Warning for Strong winds and Rough Seas

Issued by the Natural Hazards Early Warning Centre

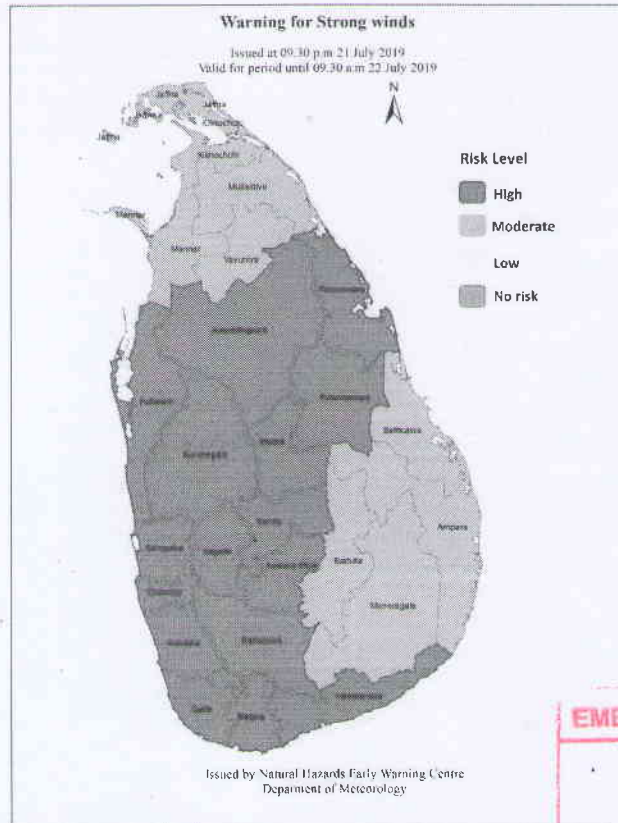
Issued at 09.30 a.m. 21 July 2019 for the period until 09.30 a.m. 22 July 2019

PLEASE BE AWARE:

Windy conditions is likely to continue in the North-western, Western, South-western and Southern sea areas of the island until the 22nd July morning.

For the land areas

Fairly strong gusty winds up to (40-50) kmph at times are likely over the Western, Southern, Central, Sabaragamuwa, North-western and North-central provinces and in Trincomalee district.



EMERGENCY OPERATIONS DIVISION

RECEIVED

Date : 2019-07-21

Time : 1005 hrs

Lakshmi
D (Ops)/DO/ADO

DISASTER MANAGEMENT CENTRE



කාලගුණ විද්‍යා දෙපාර්තමේන්තුව

வளிமண்டலவியல் திணைக்களம்

Department of Meteorology

TP : 011 2686686

Fax : 011 2691443

E-mail : metnmc@gmail.com

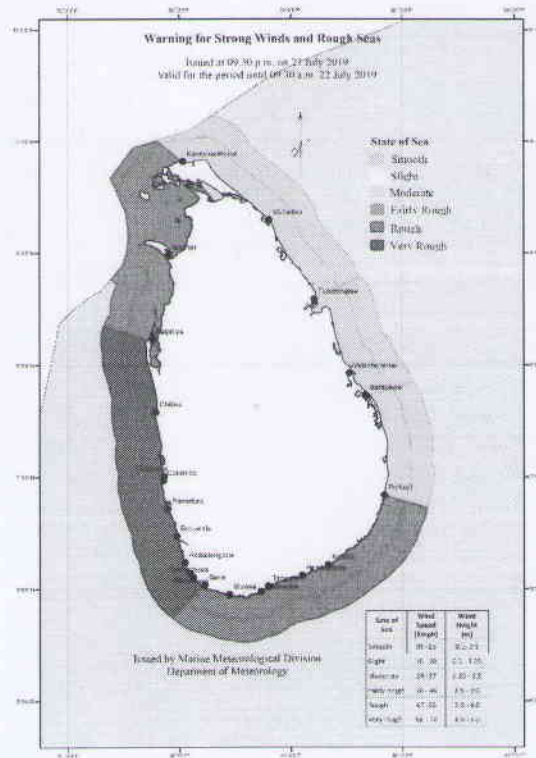
Web : www.meteo.gov.lk

For the sea areas from Puttalam to Matara via Colombo and Galle

The sea area extending from Puttalam to Matara via Colombo and Galle will be very rough at times as the wind speed can increase up to 60-70 kmph at times.

Naval and fishing communities are requested to be vigilant in this regard.

There is a possibility that near shore sea areas off the coast extending from Chilaw to Matara via Colombo and Galle, may experience surges due to the effect of swell waves, having 2.5-3.5 m height (This is not for land area)





කාලගුණ විද්‍යා දෙපාර්තමේන්තුව

வளிமண்டலவியல் திணைக்களம்

Department of Meteorology

TP : 011 2686686

Fax : 011 2691443

E-mail : metnmc@gmail.com

Web : www.meteo.gov.lk

නිවේදන අංකය : 06

WWL/19/07/21/01

වර්ණය : රතු

තද සුළං සහ රළු මුහුදු ප්‍රදේශ පිළිබඳව අනතුරු ඇඟවීමේ නිවේදනය

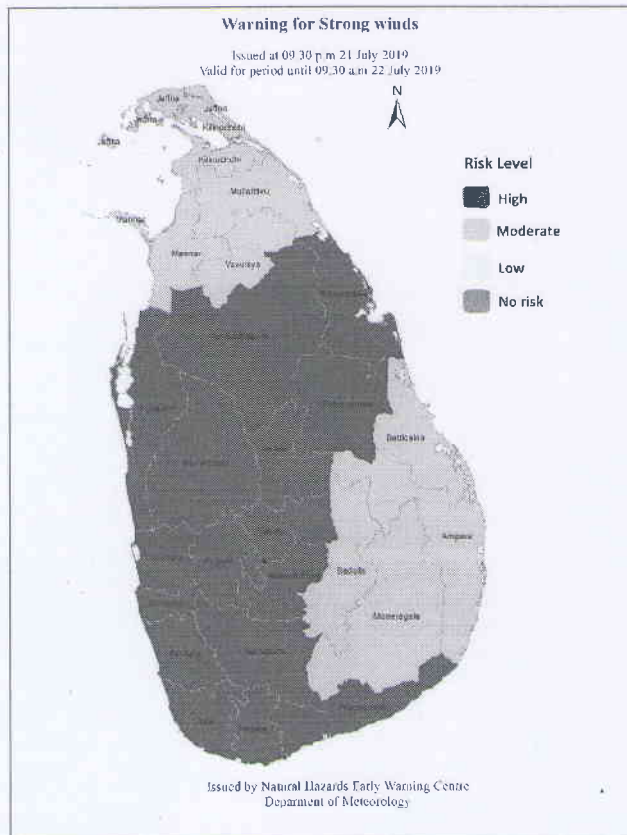
කාලගුණ විද්‍යා දෙපාර්තමේන්තුවේ, ස්වභාවික විපත් පිළිබඳ පූර්ව අනතුරු ඇඟවීමේ මධ්‍යස්ථානය විසින් 2019 ජූලි මස 22 වන දින පෙ.ව. 09.30 වන තෙක් වලංගු වන පරිදි 2019 ජූලි මස 21 වන දින පෙ.ව. 09.30 ට නිකුත් කරන ලදී.

සැලකිලිමත් වන්න!

දිවයිනට වයඹ, බස්නාහිර, නිරිත සහ දකුණු දෙසින් වන මුහුදු ප්‍රදේශවල සුළං තත්ත්වය ජූලි මස 22 වන දින උදෑසන දක්වා තවදුරටත් බලාපොරොත්තුවේ

ගොඩබිම් ප්‍රදේශ සඳහා

බස්නාහිර, දකුණු, මධ්‍යම, සබරගමුව, වයඹ සහ උතුරු-මැද පළාත්වලත් ත්‍රිකුණාමලය දිස්ත්‍රික්කයේත් විටින් විට හමන පැ.කි.මී. (40-50) පමණ දක්වා වන තරමක තද සුළං ඇති විය හැක.





කාලගුණ විද්‍යා දෙපාර්තමේන්තුව

வளிமண்டலவியல் திணைக்களம்

Department of Meteorology

TP : 011 2686686

Fax : 011 2691443

E-mail : metnmc@gmail.com

Web : www.meteo.gov.lk

පුත්තලම සිට කොළඹ සහ ගාල්ල හරහා මාතර දක්වා දක්වා වන මුහුදු ප්‍රදේශ සඳහා

පුත්තලම සිට කොළඹ සහ ගාල්ල හරහා මාතර දක්වා වන මුහුදු ප්‍රදේශවල සුළගේ වේගය විටින් විට පැ.කි.මී. 60-70 දක්වා වැඩි විය හැකි අතර මෙම මුහුදු ප්‍රදේශ විටින් විට ඉතා රළු වේ.

ධීවර සහ නාවුක ප්‍රජාව මේ පිලිබඳව අවධානයෙන් කටයුතු කරන ලෙස ඉල්ලා සිටිනු ලැබේ.

හලාවත සිට කොළඹ සහ ගාල්ල හරහා මාතර දක්වා වන වෙරළ ආසන්න මුහුදු ප්‍රදේශ වල මුහුදු රළ මීටර්. 2.5-3.5 ක් පමණ (මෙය ගොඩබිමට එන රළ උස නොවේ) ඉහළ යාමේ හැකියාවක් පවතින අතර මේ හේතුවෙන් මුහුදු රළ ගොඩබිමට පැමිණීමේ හැකියාවක් ද පවතී.

