



# කාලගුණ විද්‍යා දෙපාර්තමේන්තුව

வளிமண்டலவியல் திணைக்களம்

Department of Meteorology

TP : 011 2686686

Fax : 011 2691443

E-mail : metnmc@gmail.com

Web : www.meteo.gov.lk

නිවේදන අංකය : 10

WW/L/19/08/11/10

වර්ණය : ඇම්බර්

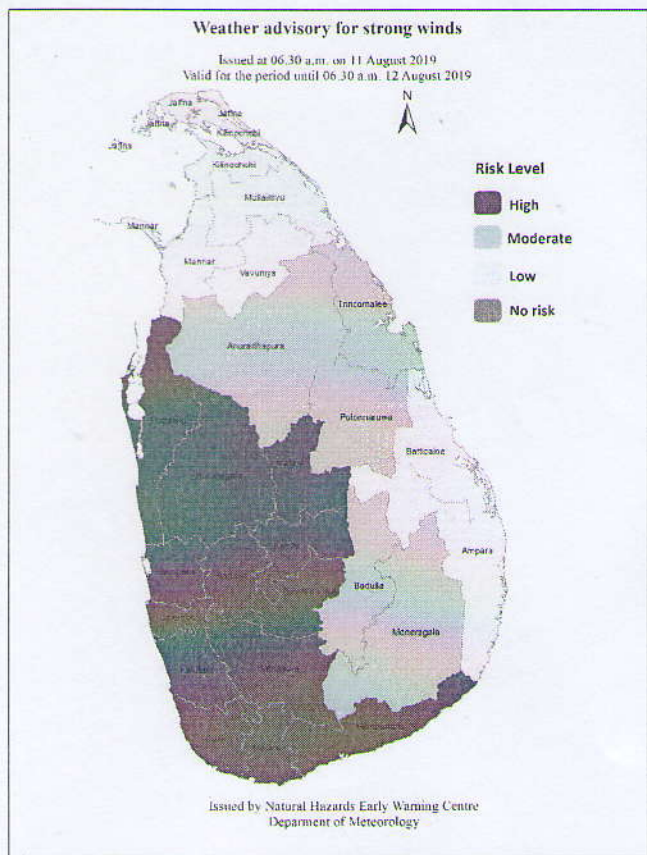
## තද සුළං ඇතිවීම පිළිබඳව අවවාදාත්මක නිවේදනය

කාලගුණ විද්‍යා දෙපාර්තමේන්තුවේ, ස්වභාවික විපත් පිළිබඳ පූර්ව අනතුරු ඇඟවීමේ මධ්‍යස්ථානය විසින් 2019 අගෝස්තු මස 12 වන දින පෙ. ව 06.30 වන තෙක් වලංගු වන පරිදි 2019 අගෝස්තු මස 11 වන දින පෙ. ව 06.30 ට නිකුත් කරන ලදී.

### ගොඩබිම් ප්‍රදේශ සඳහා

### සැලකිලිමත් වන්න!

වයඹ, බස්නාහිර, සබරගමුව, මධ්‍යම සහ දකුණු පළාත්වලත් ත්‍රිකුණාමලය සහ මාතලේ දිස්ත්‍රික්කවලත් සුළඟේ වේගය පැ.කි.මී. (60-65) දක්වා ක්ෂණිකව ඉහල යාමේ වැඩි හැකියාවක් පවතී.



**EMERGENCY OPERATIONS DIVISION**

**RECEIVED**

Date : 2019.08.11

Time : 07.24 hrs

*[Signature]*

D (Ops)/DO/ADO

**DISASTER MANAGEMENT CENTRE**

*Eoc staff  
 Pls inform to  
 all relevant agencies  
 & agencies*

වර්ෂාපතනය(මි.මී) : තරමක් තද වැසි: 50 -100, තද වැසි: 100 – 150, ඉතා තද වැසි: 150 හෝ ඊට වැඩි  
 මුහුදේ ස්වභාවය : නිසල (0-5)පැ.කි.මී ,සුමට (5-15)පැ.කි.මී, සාමාන්‍ය ස්වභාවයෙන් යුතු (16-28)පැ.කි.මී, මද රළු (29-37)පැ.කි.මී, තරමක් රළු (38-46)පැ.කි.මී, රළු (47-55)පැ.කි.මී, ඉතා රළු (56-74)පැ.කි.මී, දළ රළු (75-102)පැ.කි.මී, ඉතා දළ රළු 103 පැ.කි.මී ට වැඩි.



**මුහුදු ප්‍රදේශ සඳහා**

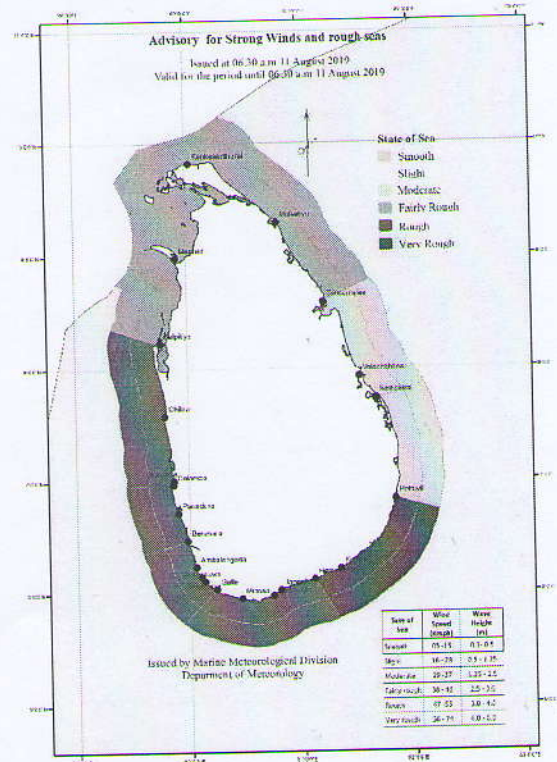
**සැලකිලිමත් වන්න!**

භම්බන්තොට සිට පොතුවිල් දක්වා මුහුදු ප්‍රදේශවල සුළගේ වේගය විටින් විට පැ.කි.මී. (65-70) දක්වා වැඩි විය හැකි අතර එම මුහුදු ප්‍රදේශ විටින් විට ඉතා රළු විය හැක.

පුත්තලම සිට කොළඹ සහ ගාල්ල හරහා භම්බන්තොට දක්වා මුහුදු ප්‍රදේශවල සුළගේ වේගය විටින් විට පැ.කි.මී. (55-65) දක්වා වැඩි වන අතර එම මුහුදු ප්‍රදේශ විටින් විට රළු වේ.

දිවයින වටා වන සෙසු මුහුදු ප්‍රදේශවල සුළගේ වේගය විටින් විට පැ.කි.මී. (40-50) දක්වා වැඩි විය හැකි අතර එම මුහුදු ප්‍රදේශ විටින් විට තරමක් රළු විය හැක.

ධීවර සහ නාවුක ප්‍රජාව මේ පිලිබදව ඉතා අවධානයෙන් කටයුතු කරන ලෙස ඉල්ලා සිටිනු ලැබේ.



වර්ෂාපතනය(මි.මී) : තරමක් තද වැසි: 50 -100, තද වැසි: 100 – 150, ඉතා තද වැසි: 150 හෝ ඊට වැඩි  
 මුහුදේ ස්වභාවය : නිසල (0-5)පැ.කි.මී, සුමට (5-15)පැ.කි.මී, සාමාන්‍ය ස්වභාවයෙන් යුතු (16-28)පැ.කි.මී, මද රළු (29-37)පැ.කි.මී, තරමක් රළු (38-46)පැ.කි.මී, රළු (47-55)පැ.කි.මී, ඉතා රළු (56-74)පැ.කි.මී, දළ රළු (75-102)පැ.කි.මී, ඉතා දළ රළු 103 පැ.කි.මී ට වැඩි.





කාලගුණ විද්‍යා දෙපාර්තමේන්තුව

வளிமண்டலவியல் திணைக்களம்

Department of Meteorology

TP : 011 2686686

Fax : 011 2691443

E-mail : metnmc@gmail.com

Web : www.meteo.gov.lk

Bulletin No: 10

WW/L/19/08/11/10

COLOR: Amber

### Advisory for Strong wind

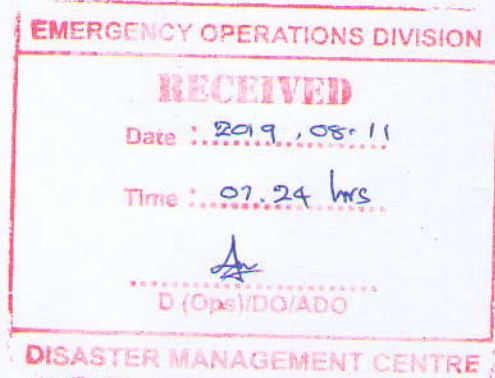
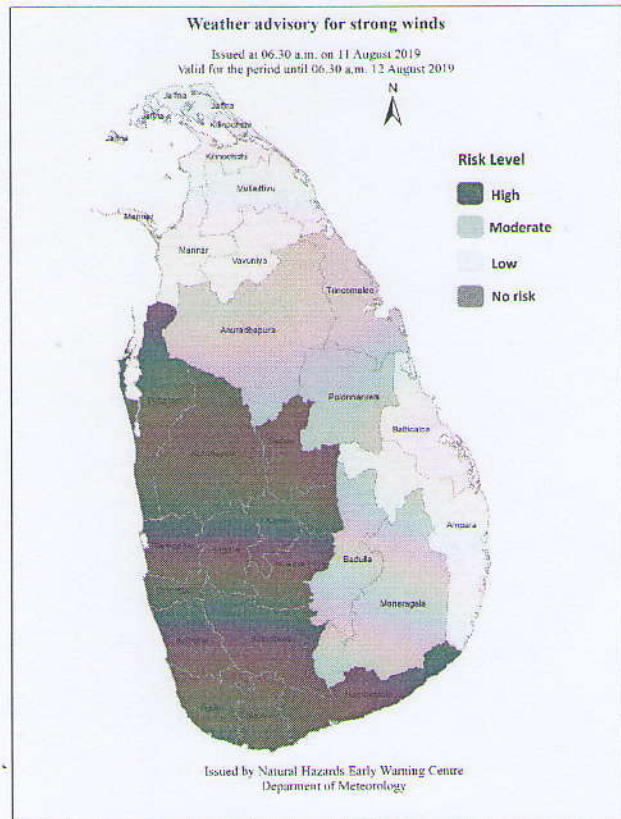
Issued by the Natural Hazards Early Warning Centre

At 06.30 a.m. 11 August 2019 for the period until 06.30 a.m. 11 August 2019

### For Land areas

### PLEASE BE AWARE

There is a high possibility for sudden increase of wind speed up to (60-65) kmph in North-western, Western, Sabaragamuwa, Central and Southern provinces and in Trincomalee and Matale districts.



*Ecc = F/10  
 P.h. enjion ka  
 all relevant agencies  
 J. J.*

Rainfall amount (mm): Fairly Heavy rain: 50 -100, Heavy rain: 100 – 150, Very heavy rain: 150 or more.  
 State of Sea: Clam: (0-5) Kmph Smooth: (05-15) kmph, Slight: (16-28) kmph, Moderate: (29-37) kmph, Fairly rough: (28-46) kmph, Rough: (47-55) kmph, Very rough: (56-74) kmph, High: (75-102) kmph, Very high: above 103kmph



කාලගුණ විද්‍යා දෙපාර්තමේන්තුව  
வளிமண்டலவியல் திணைக்களம்  
Department of Meteorology

TP : 011 2686686  
Fax : 011 2691443  
E-mail : metnmc@gmail.com  
Web : www.meteo.gov.lk

### For sea areas

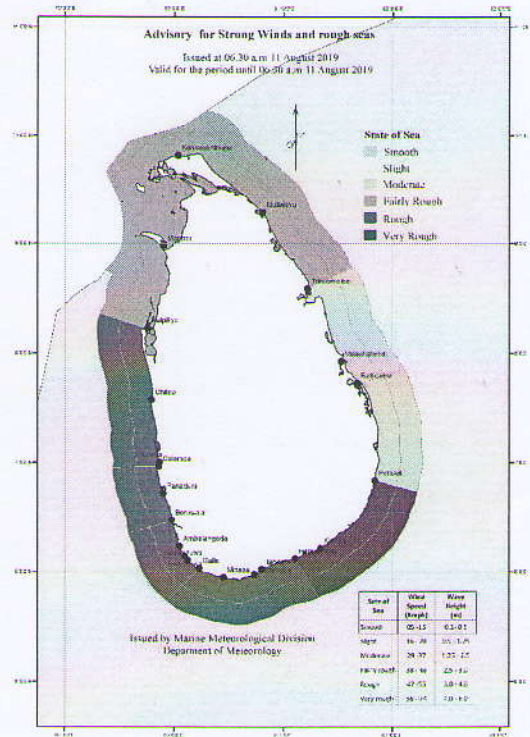
#### PLEASE BE AWARE

The sea area extending from Hambantota to Pottuvil can be very rough at times as the wind speed will increase up to (65-70) kmph at times.

The sea area extending from Puttalam to Hambantota via Colombo and Galle will be rough at times as the wind speed will increase up to (55-65) kmph at times.

Wind speed can increase up to (40-50) kmph at times and seas can be fairly rough at times in the other sea areas.

Naval and fishing communities are requested to be vigilant in this regard.



**Rainfall amount (mm):** Fairly Heavy rain: 50 -100, Heavy rain: 100 – 150, Very heavy rain: 150 or more.

**State of Sea:** Clam: (0-5) Kmph Smooth: (05-15) kmph, Slight: (16-28) kmph, Moderate: (29-37) kmph, Fairly rough: (28-46) kmph, Rough: (47-55) kmph, Very rough: (56-74) kmph, High: (75-102) kmph, Very high: above 103kmph