



**කාලගුණ විද්‍යා දෙපාර්තමේන්තුව**  
**வளிமண்டலவியல் திணைக்களம்**  
**Department of Meteorology**

දුරකථන : 011 2686686  
 ෆැක්ස් : 011 2682668  
 විද්‍යුත් තැපෑල : [metnmc@gmail.com](mailto:metnmc@gmail.com)  
 වෙබ් අඩවිය : [www.meteo.gov.lk](http://www.meteo.gov.lk)

නිවේදන අංකය : 01  
 වර්ණය : ඇම්බර්

WW/L/18/08/05/01

**තද සුළං පිළිබඳව අවවාදාත්මක නිවේදනය**

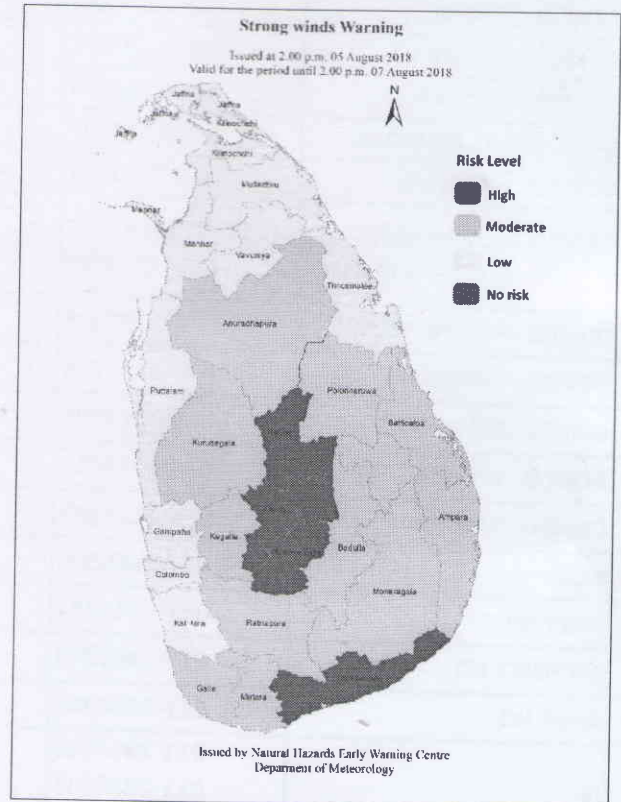
කාලගුණ විද්‍යා දෙපාර්තමේන්තුවේ, ස්වභාවික විපත් පිළිබඳ පූර්ව අනතුරු ඇඟවීමේ මධ්‍යස්ථානය විසින් 2018 අගෝස්තු මස 07 වන දින ප. ව. 02.00 වන තෙක් වලංගු වන පරිදි 2018 අගෝස්තු මස 05 වන දින ප. ව. 02.00 ට නිකුත් කරන ලදී.

**ගොඩබිම ප්‍රදේශ සඳහා**

**සැලකිලිමත් වන්න!**

ඉදිරි දින වලදී (අද රාත්‍රියේ සිට) දිවයින භරතා සුළගේ වේගය තරමක් දුරට වැඩිවීමේ හැකියාවක් පවතී.

මධ්‍යම කඳුකර ප්‍රදේශවලත් ඌව, සබරගමුව, උතුරුමැද සහ දකුණු පළාත්වලත් අම්පාර, මඩකලපුව, සහ කුරුණෑගල දිස්ත්‍රික්කවලත් විටින් විට හමන පැ.කි.මී. 50 දක්වා තරමක් තද සුළං (Gusty winds) ඇතිවිය හැක.



EMERGENCY OPERATIONS DIVISION  
**RECEIVED**  
 Date : 2018/08/05  
 Time : 16:00 hrs  
 D (Ops)/DO/ADO  
**DISASTER MANAGEMENT CENTRE**

වර්ෂාපතනය(මි.මී) : තරමක් තද වැසි: 50 -100, තද වැසි: 100 – 150, ඉතා තද වැසි: 150 හෝ ඊට වැඩි



කාලගුණ විද්‍යා දෙපාර්තමේන්තුව  
வளிமண்டலவியல் திணைக்களம்  
Department of Meteorology

TP : 011 2686686  
Fax : 011 2682668  
E-mail : [metnmc@gmail.com](mailto:metnmc@gmail.com)  
Web : [www.meteo.gov.lk](http://www.meteo.gov.lk)

Bulletin No: 01  
COLOR: Amber

WW/L/18/08/05/01

## Strong wind Advisory

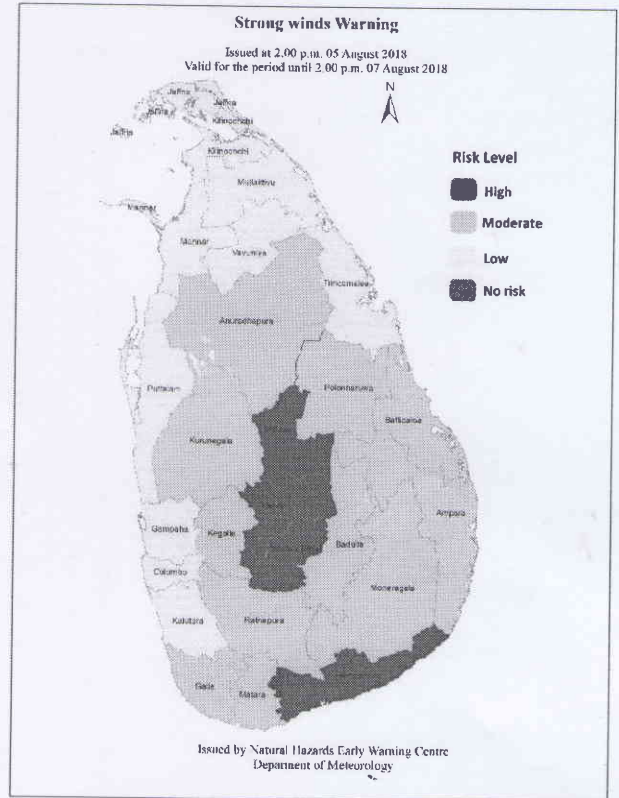
Issued by the Natural Hazards Early Warning Centre  
At 02.00 p.m. on 05<sup>th</sup> August 2018 for the period until 02.00 p.m. on 07<sup>th</sup> August 2018

### For Land Areas

#### PLEASE BE AWARE

There is a possibility of increasing the wind speed to some extent over the Island during next few days from tonight.

Fairly strong gusty winds up to 50kmph can be expected in Central hilly areas and in Uva, Sabaragamuwa, North-central and Southern provinces and in Ampara, Batticaloa and Kurunegala districts.



Rainfall amount (mm): Fairly Heavy rain: 50 -100, Heavy rain: 100 – 150, Very heavy rain: 150 or more.



# කාලගුණ විද්‍යා දෙපාර්තමේන්තුව

வளிமண்டலவியல் திணைக்களம்

Department of Meteorology

දුරකථන : 011 2686686  
ෆැක්ස් : 011 2691443  
විද්‍යුත් තැපෑල : [metnmc@gmail.com](mailto:metnmc@gmail.com)  
වෙබ් අඩවිය : [www.meteo.gov.lk](http://www.meteo.gov.lk)

නිවේදන අංකය : 01

WW/O/18/08/05/01

වර්ණය : ඇමරිකා

## රළ මුහුදු ප්‍රදේශ පිළිබඳව අනතුරු ඇඟවීම

කාලගුණ විද්‍යා දෙපාර්තමේන්තුවේ, ස්වභාවික විපත් පිළිබඳ පූර්ව අනතුරු ඇඟවීමේ මධ්‍යස්ථානය විසින්

2018 අගෝස්තු මස 07 වන දින ප.ව. 02.00 වන තෙක් වලංගු වන පරිදි

2018 අගෝස්තු මස 05 වන දින ප.ව. 02.00 ට නිකුත් කරන ලදී.

### දිවයින අවට මුහුදු ප්‍රදේශ සඳහා

#### සැලකිලිමත් වන්න!

ඉදිරි දින වලදී (අද රාත්‍රියේ සිට) දිවයින අවට මුහුදු ප්‍රදේශ වල විශේෂයෙන් දිවයිනට වයඹ සහ ගිනිකොණ දෙසින් වන මුහුදු ප්‍රදේශවල සුළගේ වේගය තරමක් දුරට වැඩිවීමේ හැකියාවක් පවතී.

දිවයින වටා වන මුහුදු ප්‍රදේශවල සුළං නිරිත දෙසින් හමන අතර සුළගේ වේගය පැ.කි.මී. 30-40 ක් පමණ වේ.

පුත්තලම සිට මන්නාරම සහ කන්කසන්තුරය හරහා ත්‍රිකුණාමලය දක්වා සහ හම්බන්තොට සිට පොතුවිල් දක්වා වන මුහුදු ප්‍රදේශවල සුළගේ වේගය විටින් විට පැ.කි.මී. 50-60 දක්වා වැඩිවීමේ හැකියාවක් පවතින අතර එවිට එම මුහුදු ප්‍රදේශ විටින් විට රළ වියහැක.

සෙසු මුහුදු ප්‍රදේශවල සුළගේ වේගය විටින් විට පැ.කි.මී. 50 දක්වා වැඩි වියහැකි අතර එවිට එම මුහුදු ප්‍රදේශ විටින් විට තරමක් රළ වියහැක.

වර්ෂාපතනය(මි.මී) : තරමක් තද වැසි: 50 -100, තද වැසි: 100 -150, ඉතා තද වැසි: 150 හෝ ඊට වැඩි  
මුහුදේ ස්ථරාවය : සියලු (0-5)පැ.කි.මී. පුළුල් (5-15)පැ.කි.මී. සාමාන්‍ය ස්ථරාවයෙන් සුළු (16-28)පැ.කි.මී. ඉතා ඊට (29-37)පැ.කි.මී. තරමක් ඊට (38-46)පැ.කි.මී. ඊට (47-55)පැ.කි.මී. ඉතා ඊට (56-74)පැ.කි.මී. දළ ඊට (75-102)පැ.කි.මී. ඉතා දළ ඊට 103 පැ.කි.මී. ට වැඩි.



**කාලගුණ විද්‍යා දෙපාර්තමේන්තුව**  
**வளிமண்டலவியல் திணைக்களம்**  
**Department of Meteorology**

TP : 011 2686686  
Fax : 011 2691443  
E-mail : [metnmc@gmail.com](mailto:metnmc@gmail.com)  
Web : [www.meteo.gov.lk](http://www.meteo.gov.lk)

Bulletin No: 01  
COLOR: Amber

WW/O/18/08/05/01

### Rough sea Warning

Issued by the Natural Hazards Early Warning Centre

At 02.00 p.m. 05<sup>th</sup> August 2018 for the period until 02.00 p.m. 07<sup>th</sup> August 2018

**For the Sea areas around the Island.**

#### PLEASE BE AWARE

**There is a possibility of increasing the wind speed to some extent over the surrounding sea areas particularly to the Southeast and Northwest of the country, during next few days from tonight.**

Winds will be south-westerly in direction in the sea areas around the island and wind speed will be 30-40 kmph.

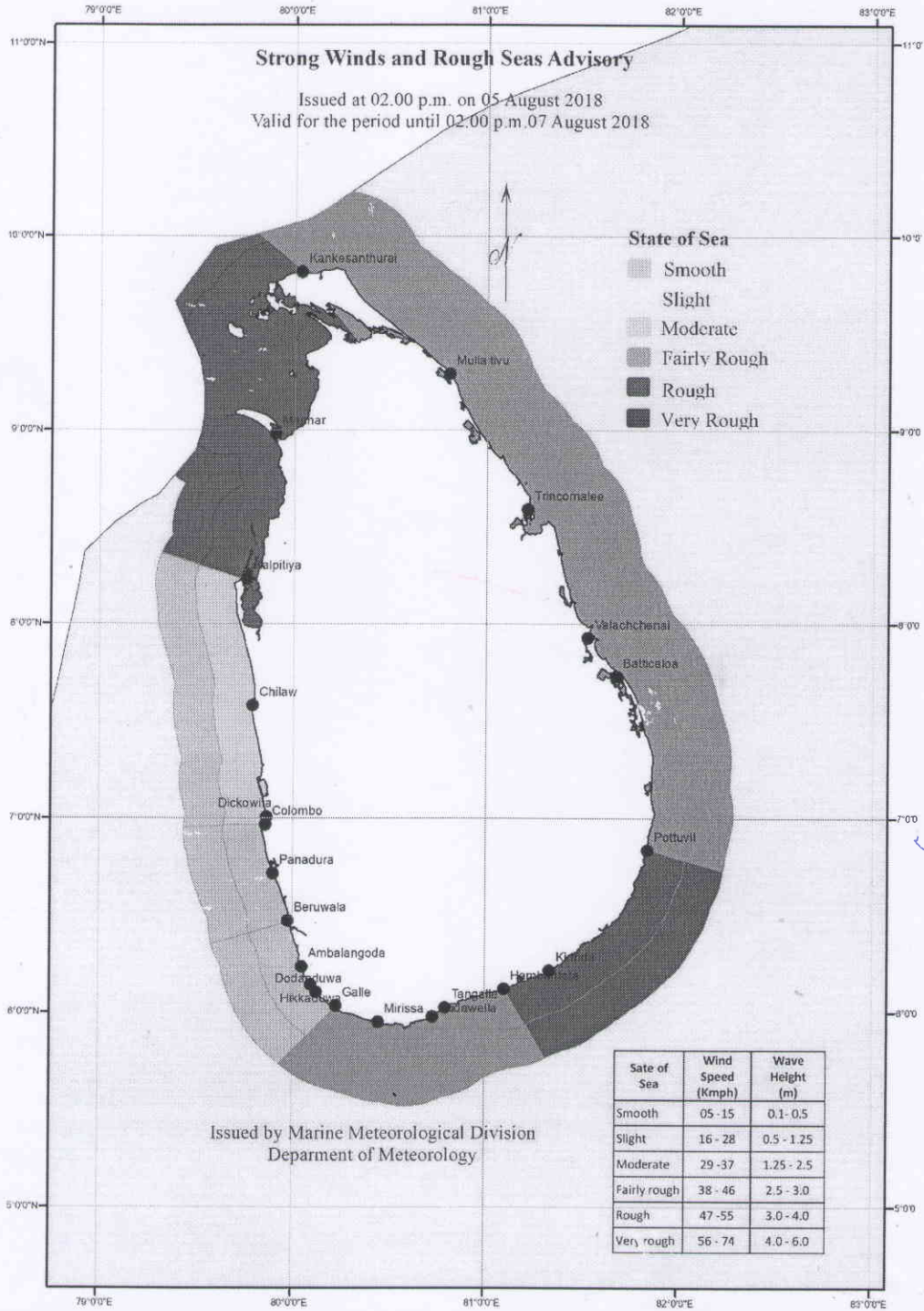
The sea areas extending from Puttalam to Trincomalee via Mannar and Kankasanturai and the sea area extending from Hambanthota to Pottuvil can be rough at times as the wind speed can increase up to 50-60 kmph at times. Other sea areas can be fairly rough at times as the wind speed can increase up to 50 kmph at times.

Rainfall amount (mm): Fairly Heavy rain: 50 -100, Heavy rain: 100 – 150, Very heavy rain: 150 or more.  
State of Sea: Clam: (0-5) Kmph Smooth: (05-15) kmph, Slight: (16-28) kmph, Moderate: (29-37) kmph,  
Fairly rough: (28-46) kmph, Rough: (47-55) kmph, Very rough: (56-74) kmph, High: (75-102) kmph, Very  
high: above 103kmph



**කාලගුණ විද්‍යා දෙපාර්තමේන්තුව**  
**வளிமண்டலவியல் திணைக்களம்**  
**Department of Meteorology**

TP : 011 2686686  
 Fax : 011 2691443  
 E-mail : [metnmc@gmail.com](mailto:metnmc@gmail.com)  
 Web : [www.meteo.gov.lk](http://www.meteo.gov.lk)



Rainfall amount (mm): Fairly Heavy rain: 50 -100, Heavy rain: 100 – 150, Very heavy rain: 150 or more.  
 State of Sea: Clam: (0-5) Kmph Smooth: (05-15) kmph, Slight: (16-28) kmph, Moderate: (29-37) kmph,  
 Fairly rough: (28-46) kmph, Rough: (47-55) kmph, Very rough: (56-74) kmph, High: (75-102) kmph, Very  
 high: above 103kmph