



කාලගුණ විද්‍යා දෙපාර්තමේන්තුව

வளிமண்டல வியல் திணைக்களம்

Department of Meteorology

TP : 011 2686686
Fax : 011 2691443
E-mail : metnmc@gmail.com
Web : www.meteo.gov.lk

නිවේදන අංකය : 05
වර්ණය : රතු

WWL/19/07/20/05

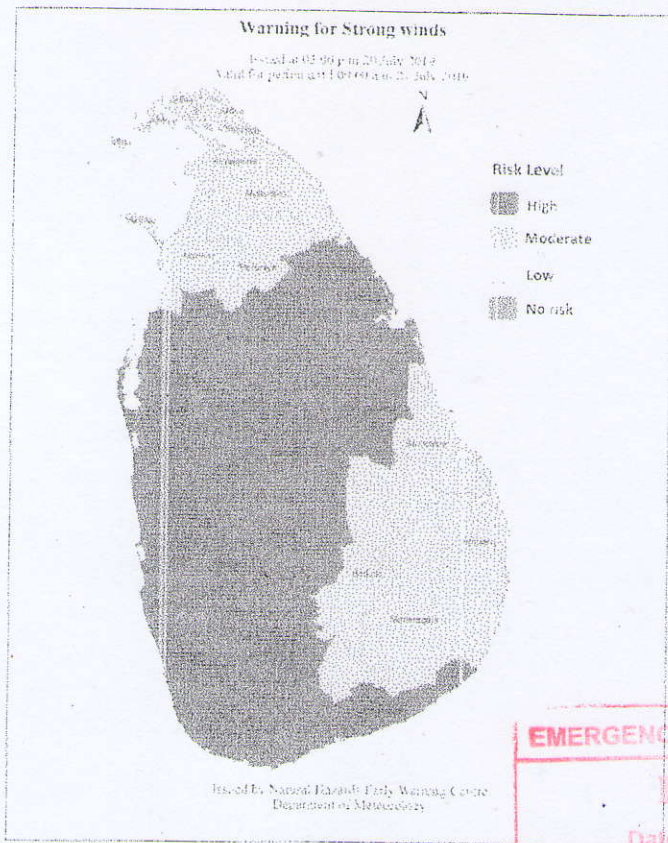
තද සුළං සහ රළු මුහුදු ප්‍රදේශ පිළිබඳව අනතුරු ඇඟවීමේ නිවේදනය
කාලගුණ විද්‍යා දෙපාර්තමේන්තුවේ, ස්වභාවික විපත් පිළිබඳ පූර්ව අනතුරු ඇඟවීමේ මධ්‍යස්ථානය විසින්
2019 ජූලි මස 21 වන දින පෙ.ව. 09.00 වන තෙක් වලංගු වන පරිදි
2019 ජූලි මස 20 වන දින ප.ව. 03.00 ට නිකුත් කරන ලදී.

සැලකිලිමත් වන්න!

දිවයිනට වයඹ, බස්නාහිර, නිරිත සහ දකුණු දෙසින් වන මුහුදු ප්‍රදේශවල සුළං තත්ත්වය ජූලි මස 21 වන දින උදෑසන දක්වා තවදුරටත් බලාපොරොත්තුවේ

ගොඩබිම් ප්‍රදේශ සඳහා

බස්නාහිර, දකුණු, මධ්‍යම, සබරගමුව, වයඹ සහ උතුරු-මැද පළාත්වලත් ත්‍රිකුණාමලය දිස්ත්‍රික්කයේත් විටින් විට හමන පැ.කි.මී. (50-60) පමණ දක්වා වන තද සුළං ඇති විය හැක.



EMERGENCY OPERATIONS DIVISION

RECEIVED

Date : 2019-07-20

Time : 1510 hrs

[Signature]

D (Opn)/DO/ADO

DISASTER MANAGEMENT CENTRE



කාලගුණ විද්‍යා දෙපාර්තමේන්තුව

ශ්‍රී ලංකාවේ ජනප්‍රියතම දිනපත

Department of Meteorology

TP : 011 2686686

Fax : 011 2691443

E-mail : metnmc@gmail.com

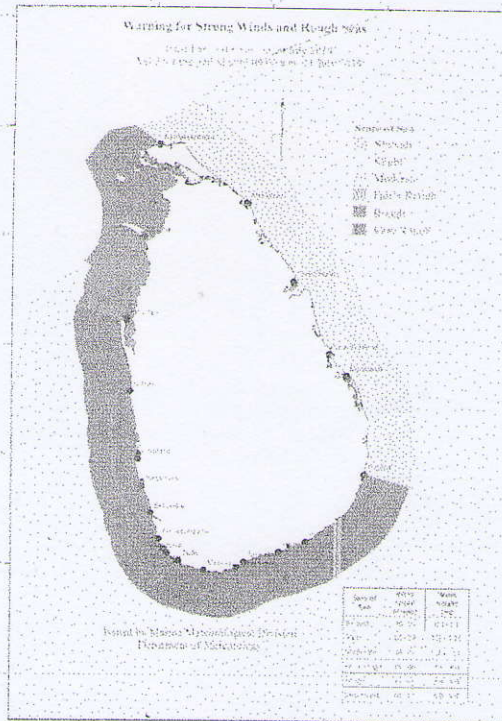
Web : www.meteo.gov.lk

මන්නාරම සිට පුත්තලම, කොළඹ, ගාල්ල සහ හම්බන්තොට හරහා පොකුණිල් දක්වා වන මුහුදු ප්‍රදේශ සඳහා

මන්නාරම සිට පුත්තලම, කොළඹ, ගාල්ල සහ හම්බන්තොට හරහා පොකුණිල් දක්වා වන මුහුදු ප්‍රදේශවල සුළගේ වේගය විටින් විට පැ.කි.මී. 70 දක්වා වැඩි විය හැකි අතර මෙම මුහුදු ප්‍රදේශ විටින් විට ඉතා රළු වේ.

මෙම මුහුදු ප්‍රදේශය තුළ 2019 ජූලි මස 21 වන දින උදෑසන දක්වා දක්වා ඩීවර කටයුතු වල නොයෙදෙන ලෙස ඩීවර ප්‍රජාවට අවවාද කරන අතර නාවුක ප්‍රජාව මේ පිලිබඳව ඉතා අවධානයෙන් කටයුතු කරන ලෙස ඉල්ලා සිටිනු ලැබේ.

පුත්තලම සිට කොළඹ සහ ගාල්ල හරහා මාතර දක්වා වන වෙරළ ආසන්න මුහුදු ප්‍රදේශ වල මුහුදු රළ මීටර. 2.5-3.5 ක් පමණ (මෙය ගොඩබිමට එන රළ උස නොවේ) ඉහළ යාමේ හැකියාවක් පවතින අතර මේ හේතුවෙන් මුහුදු රළ ගොඩබිමට පැමිණීමේ හැකියාවක් ද පවතී.





කාලගුණ විද්‍යා දෙපාර්තමේන්තුව
வளிமண்டலவியல் திணைக்களம்
Department of Meteorology

TP : 011 2686686
Fax : 011 2691443
E-mail : metnmc@gmail.com
Web : www.meteo.gov.lk

Bulletin No: 05
COLOR: Red

WWL/19/07/20/05

Warning for Strong winds and Rough Seas

Issued by the Natural Hazards Early Warning Centre

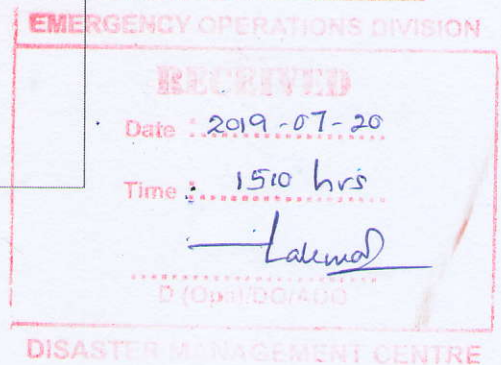
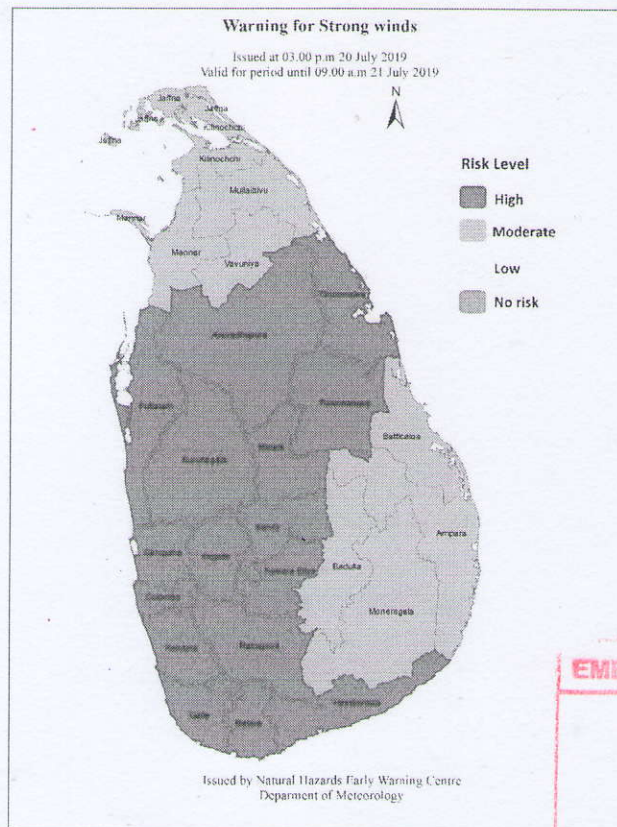
Issued at 03.00 p.m. 20 July 2019 for the period until 09.00 a.m. 21 July 2019

PLEASE BE AWARE:

Windy conditions is likely to continue in the North-western, Western, South-western and Southern sea areas of the island until the 21st July morning.

For the land areas

Strong gusty winds up to (50-60) kmph at times are likely over the Western, Southern, Central, Sabaragamuwa, North-western and North-central provinces and in Trincomalee district.





කාලගුණ විද්‍යා දෙපාර්තමේන්තුව

வளிமண்டலவியல் திணைக்களம்

Department of Meteorology

TP : 011 2686686

Fax : 011 2691443

E-mail : metnmc@gmail.com

Web : www.meteo.gov.lk

For the sea areas from Mannar to Pottuvil via Puttalam, Colombo, Galle and Hambantota

The sea area extending from Mannar to Pottuvil via Puttalam Colombo, Galle and Hambantota will be very rough at times as the wind speed can increase up to 70 kmph at times.

Fishermen are advised not to venture into the above sea areas and naval communities are also requested to be vigilant, until the 21st July morning.

There is a possibility that near shore sea areas off the coast extending from Puttalam to Matara via Colombo and Galle, may experience surges due to the effect of swell waves, having 2.5-3.5 m height (This is not for land area)

