



කාලගුණ විද්‍යා දෙපාර්තමේන්තුව

வளிமண்டலவியல் திணைக்களம்

Department of Meteorology

TP : 011 2686686

Fax : 011 2691443

E-mail : metnmc@gmail.com

Web : www.meteo.gov.lk

නිවේදන අංකය : 05

WW/O/24/10/24/01

වර්ණය : රතු

තද වැසි, තද සුළං සහ මුහුදු රළවීම පිළිබඳ අනතුරු ඇඟවීමේ නිවේදනය

කාලගුණ විද්‍යා දෙපාර්තමේන්තුවේ, ස්වභාවික විපත් පිළිබඳ පූර්ව අනතුරු ඇඟවීමේ මධ්‍යස්ථානය විසින්

2024 ඔක්තෝබර් මස 25 දින පෙ.ව 11.00 තෙක් වලංගු වන පරිදි

2024 ඔක්තෝබර් මස 24 දින පෙ.ව 11.30 ට නිකුත් කරන ලදී.

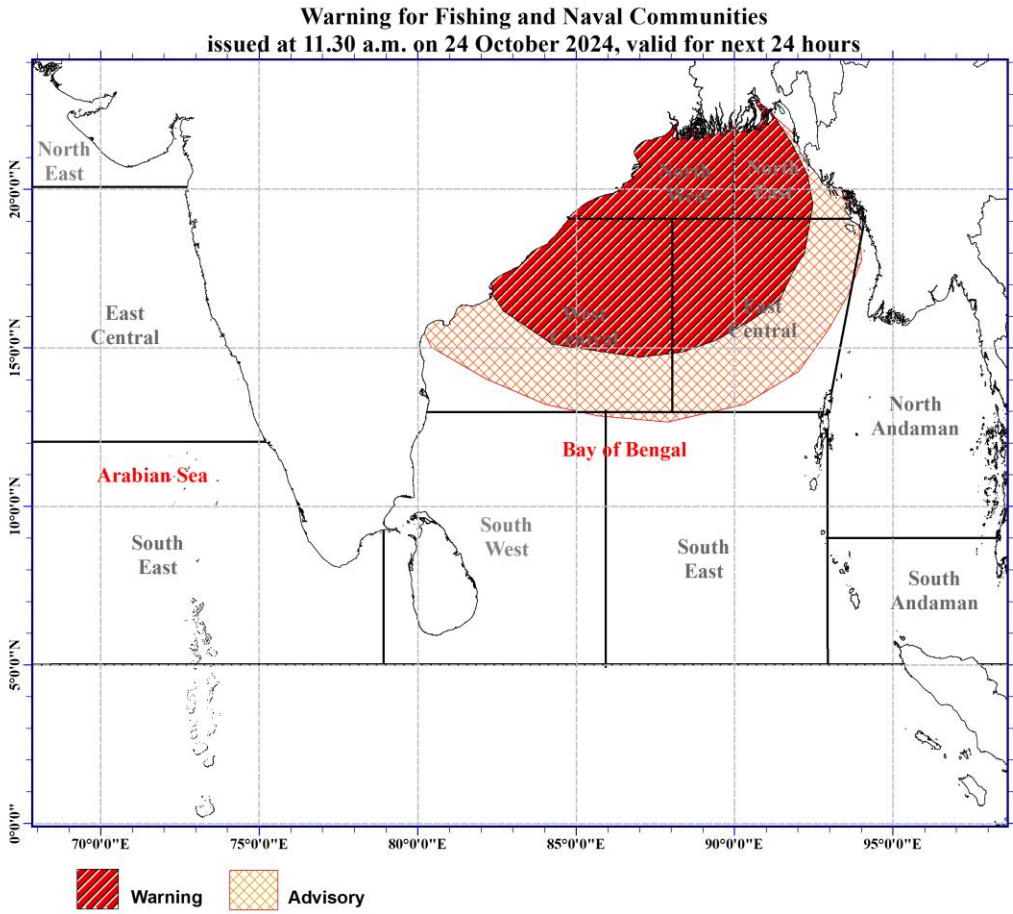
මධ්‍යම සහ වයඹදිග බෙංගාල බොක්ක මුහුදු ප්‍රදේශයේ යාත්‍රා කරන බහුදින ධීවර සහ නාවික යාත්‍රා සඳහා.

සැලකිලිමත් වන්න!

මධ්‍යම-නැගෙනහිර බෙංගාල බොක්ක ආශ්‍රිතව පවතින “ඩානා” (“DANA”) වණ්ඩ සුළි කුණාටුව, එම මුහුදු ප්‍රදේශයේ තව දුරටත් උතුරට බරව වයඹ දෙසට ගමන් කර ඔක්තෝබර් 24 දින උදෑසන 0530 (0000 UTC) පමණ වනවිට අක්ෂාංශ 18.5 N සහ දේශාංශ 88.2 E ආසන්නයේ කේන්ද්‍රගතව පවතී.

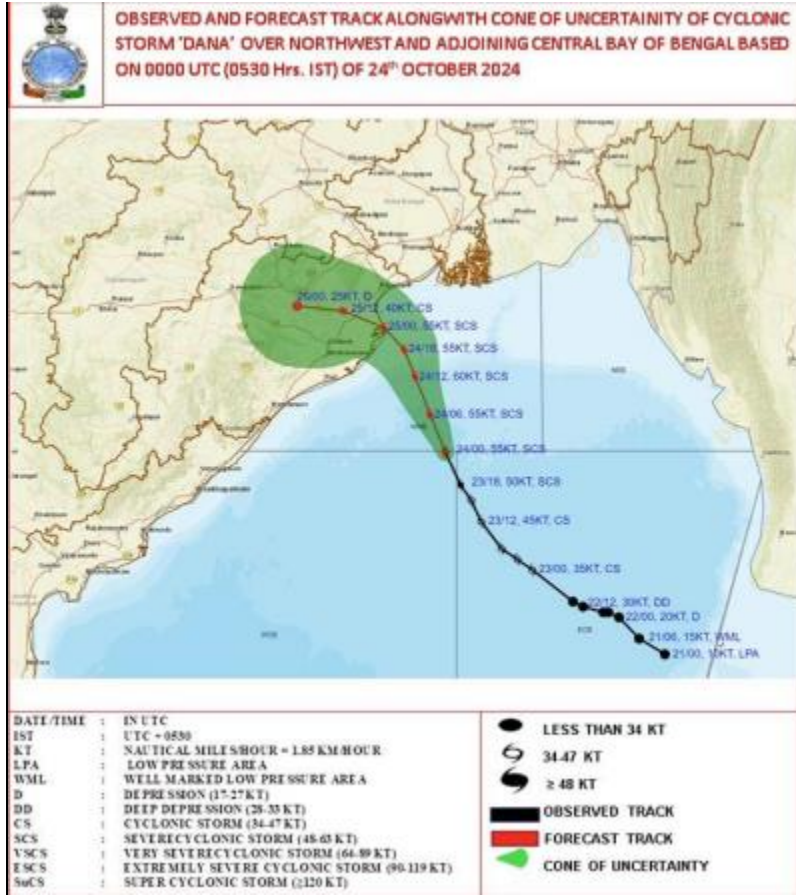
එම පද්ධතිය තව දුරටත් එම මුහුදු ප්‍රදේශයේ වයඹ දෙසට ගමන් කර ඔක්තෝබර් 24 රාත්‍රී සහ ඔක්තෝබර් 25 උදෑසන අතර කාලයේදී වණ්ඩ සුළි කුණාටුවක් ලෙස බටහිර බෙංගාල සහ උතුරු ඔඩිෂා වෙරළ හරහා ඉන්දියානු ගොඩබිම වෙත ගමන් කිරීමට බොහෝ දුරට ඉඩ ඇත.

එම මුහුදු ප්‍රදේශවල ඉතා තද සුළං (පැ.කි.මී. 70-80), සමගින් තද වැසි පැවතිය හැකි අතර එම මුහුදු ප්‍රදේශ ඉතා රළු විය හැක.





පද්ධතියේ අපේක්ෂිත ගමන් මාර්ගය (Source: RSMC India)



අක්ෂාංශ 13 න් 22 න් සහ නැගෙනහිර දේශාංශ 83 සහ 95 න් අතර මුහුදු ප්‍රදේශයට ඉදිරි දින කිහිපය තුළ (ඔක්තෝබර් 25 දක්වා) යාත්‍රා නොකරන ලෙස නාවික සහ ධීවර ප්‍රජාවන්ට දැනුම් දෙනු ලැබේ.

අනුගමනය කළ යුතු ක්‍රියාමාර්ග:

- දැනට මෙම මුහුදු ප්‍රදේශ වල ධීවර කටයුතුවල යෙදී සිටින පිරිස වහාම ගොඩ බිමට හෝ ආරක්ෂිත ස්ථානයක් වෙත පැමිණෙන ලෙසට දන්වා සිටිනු ලැබේ.
- කාලගුණ විද්‍යා දෙපාර්තමේන්තුව මගින් මේ සම්බන්ධව නිකුත් කරන ඉදිරි නිවේදන පිළිබඳ සිය අවධානය යොමු කරන ලෙස ධීවර හා නාවික ප්‍රජාවගෙන් ඉල්ලා සිටිනු ලැබේ.



කාලගුණ විද්‍යා දෙපාර්තමේන්තුව

வளிமண்டலவியல் திணைக்களம்

Department of Meteorology

TP : 011 2686686

Fax : 011 2691443

E-mail : metnmc@gmail.com

Web : www.meteo.gov.lk

Bulletin No: 05

WW/O/24/10/24/01

COLOR: **Red**

Warning for heavy rain, strong winds and rough seas.

Issued by the Natural Hazards Early Warning Centre

Issued at 11.30 a.m. 24 October 2024, valid until 11.00 a.m. 25 October 2024

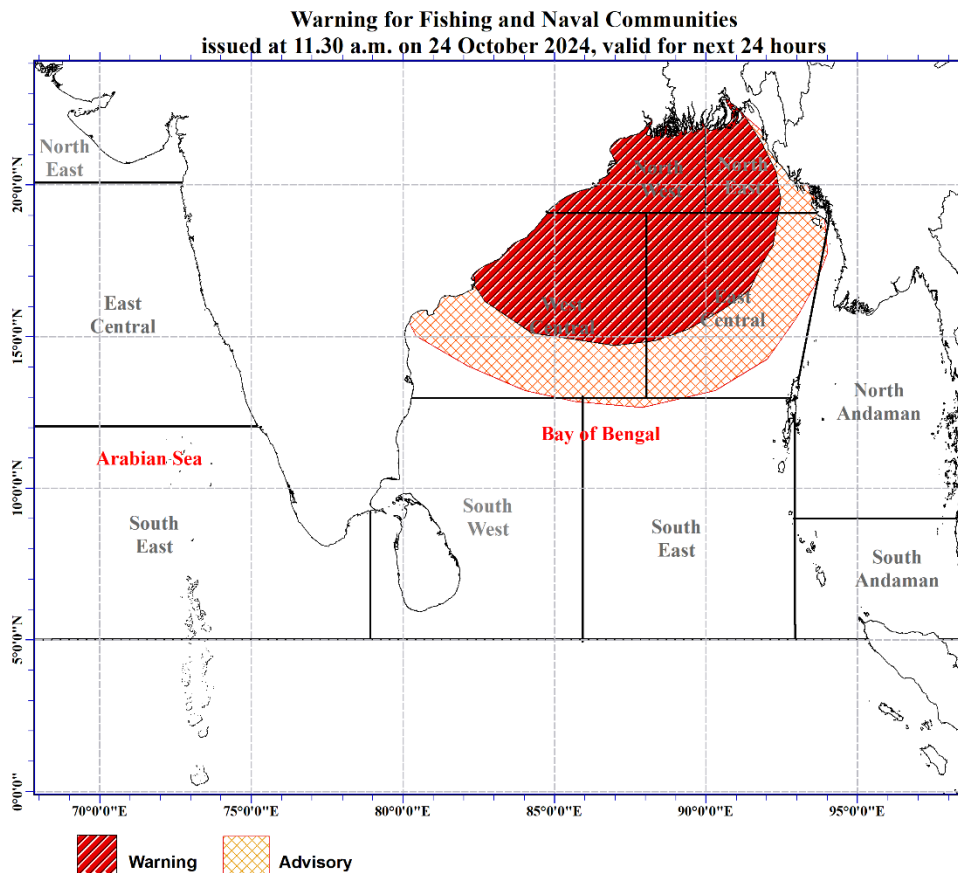
For Multi-day boats in the Central and Northwest Bay of Bengal sea areas.

PLEASE BE AWARE!

The severe cyclonic storm "DANA" over central and north-west Bay of Bengal, moved north-northwestwards and lay centered near latitude 18.5° N and longitude 88.2° E at 0000UTC on 24 October.

It is very likely to move northwestwards and cross north Odisha and West Bengal coasts of India, during mid-night of 24th and morning of 25th October, 2024 as a Severe Cyclonic Storm.

Very strong winds (70-80) kmph accompanied with heavy rainfalls and very rough seas are likely over above sea areas.





කාලගුණ විද්‍යා දෙපාර්තමේන්තුව

வளிமண்டலவியல் திணைக்களம்

Department of Meteorology

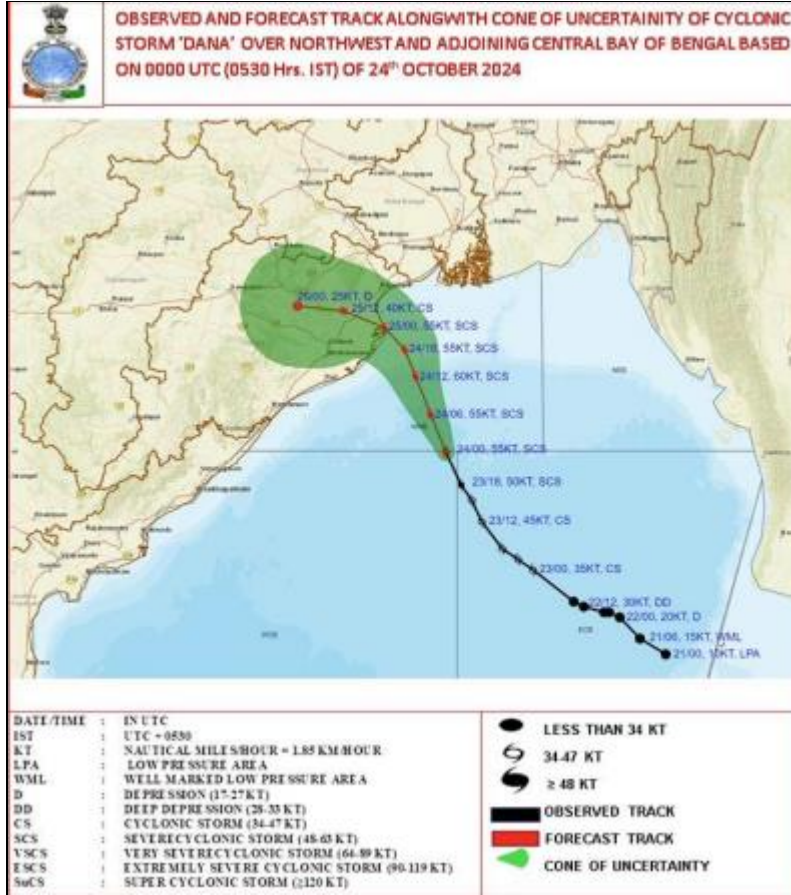
TP : 011 2686686

Fax : 011 2691443

E-mail : metnmc@gmail.com

Web : www.meteo.gov.lk

Expected path of the cyclone (Source: RSMC India)



Naval and fishing communities are advised not to venture into the sea areas bounded by (13N - 22N) and (83E – 95E) during next few days (up to October 25).

Actions Required:

- Those who are out at aforementioned sea regions are advised to return to coasts or moved safer areas immediately.
- Fishing and naval community are requested to be attentive to future forecasts issued by the Department of Meteorology in this regard.