



කාලගුණ විද්‍යා දෙපාර්තමේන්තුව
வளிமண்டலவியல் திணைக்களம்
Department of Meteorology

TP : 011 2686686
Fax : 011 2691443
E-mail : metnmc@gmail.com
Web : www.meteo.gov.lk

නිවේදන අංකය : 02
වර්ණය : ඇම්බර්

WWL /19/08/03/02

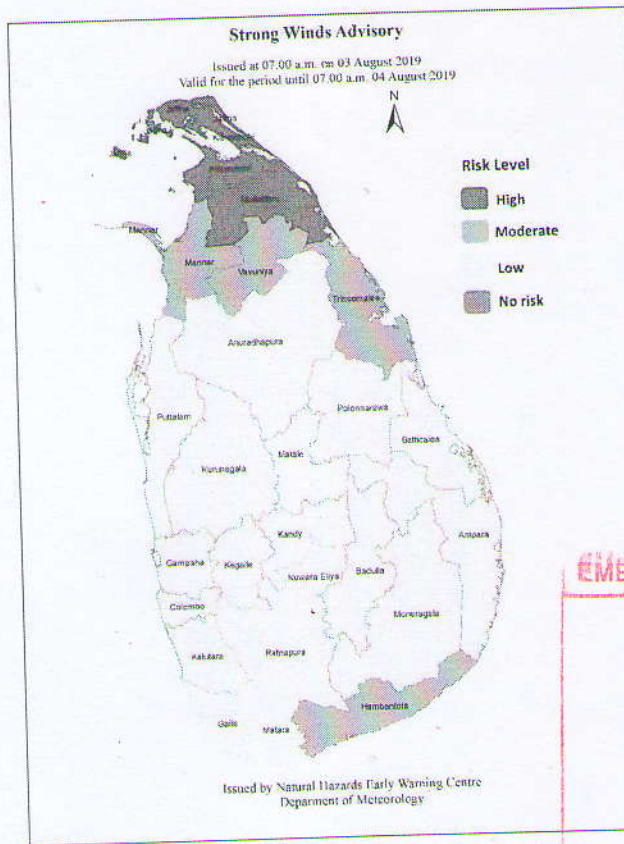
තද සුළං සහ රළු මුහුදු ප්‍රදේශ පිළිබඳව අනතුරු ඇඟවීමේ නිවේදනය
කාලගුණ විද්‍යා දෙපාර්තමේන්තුවේ, ස්වභාවික විපත් පිළිබඳ පූර්ව අනතුරු ඇඟවීමේ මධ්‍යස්ථානය විසින්
2019 අගෝස්තු මස 04 වන දින පෙ.ව. 07.00 වන තෙක් වලංගු වන පරිදි
2019 අගෝස්තු මස 03 වන දින පෙ.ව. 07.00 ට නිකුත් කරන ලදී.

සැලකිලිමත් වන්න!

උතුරු පළාතේ සහ දිවයිනට උතුරින් වන මුහුදු ප්‍රදේශවල සුළං තත්ත්වය වැඩිවීමේ හැකියාවක් පවතී.

ගොඩබිම් ප්‍රදේශ සඳහා

උතුරු පළාතේ විටින් විට හමන පැ.කි.මී. (45-50) පමණ දක්වා වන තරමක තද සුළං ඇති විය හැක.



EMERGENCY OPERATIONS DIVISION

RECEIVED

Date : 2019.08.03

Time : 07:24 AM

DISASTER MANAGEMENT CENTRE



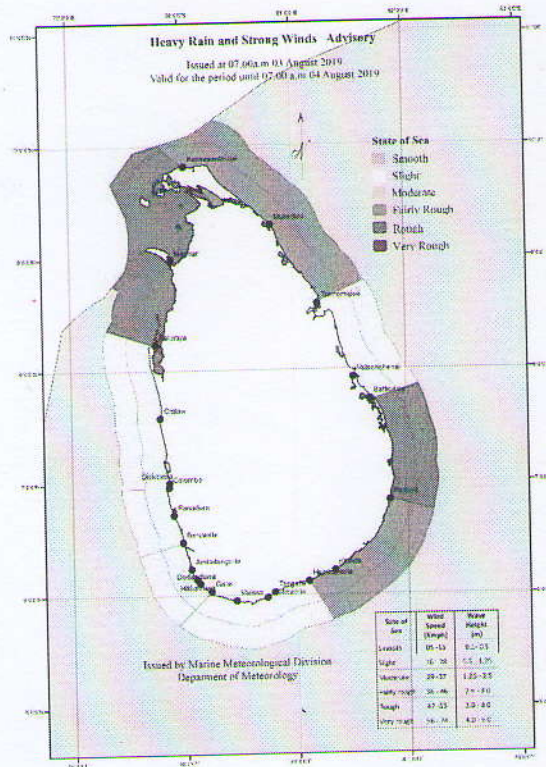
කාලගුණ විද්‍යා දෙපාර්තමේන්තුව
வளிமண்டலவியல் திணைக்களம்
Department of Meteorology

TP : 011 2686686
 Fax : 011 2691443
 E-mail : metnmc@gmail.com
 Web : www.meteo.gov.lk

මුහුදු ප්‍රදේශ සඳහා

පුත්තලම සිට මන්නාරම හරහා කන්කසන්තුරය දක්වා මුහුදු ප්‍රදේශවල සහ පොතු විල් සිට මඩකලපුව දක්වා මුහුදු ප්‍රදේශවල සුළගේ වේගය විටින් විට පැ.කි.මී. (60-65) දක්වා වැඩි විය හැකි අතර එම මුහුදු ප්‍රදේශ විටින් විට රළු විය හැක.

කන්කසන්තුරය සිට මුලතිවු හරහා ත්‍රිකුණාමලය දක්වා මුහුදු ප්‍රදේශවල සහ හම්බන්තොට සිට පොතු විල් දක්වා මුහුදු ප්‍රදේශවල සුළගේ වේගය විටින් විට පැ.කි.මී. (50-55) දක්වා වැඩි විය හැකි අතර එම මුහුදු ප්‍රදේශ විටින් විට තරමක් රළු විය හැක.





කාලගුණ විද්‍යා දෙපාර්තමේන්තුව
வளிமண்டலவியல் திணைக்களம்
Department of Meteorology

TP : 011 2686686
Fax : 011 2691443
E-mail : metnmc@gmail.com
Web : www.meteo.gov.lk

Bulletin No: 02
COLOR: Amber

WWL/19/08/03/02

Warning for Strong winds and Rough Seas

Issued by the Natural Hazards Early Warning Centre

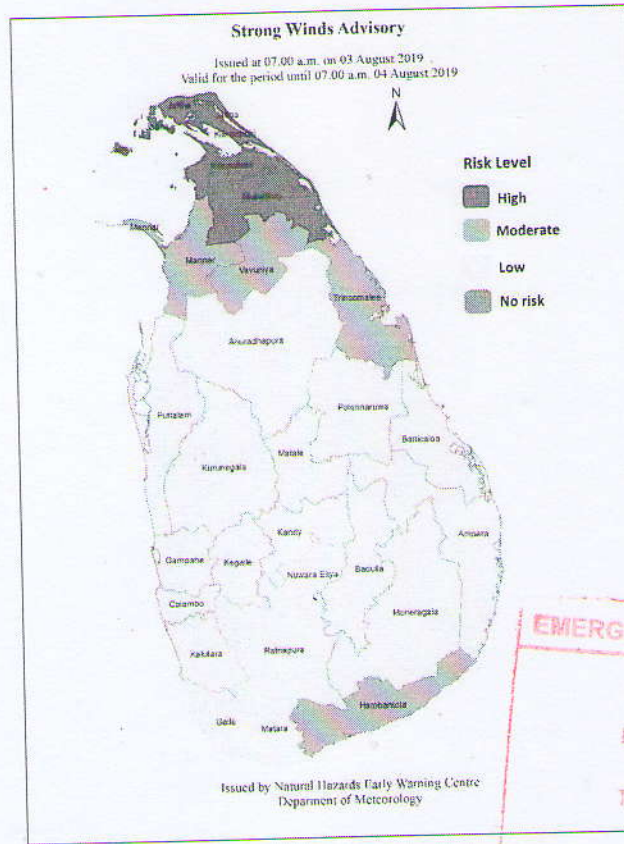
Issued at 07.00 a.m. 03 August 2019 for the period until 07.00 a.m. 04 August 2019

PLEASE BE AWARE:

Windy condition is likely to enhance over Northern province and over Northern sea areas.

For the land areas

Fairly strong gusty winds up to (45-50) kmph at times are likely over the Northern province.



EMERGENCY OPERATIONS DIVISION
RECEIVED
Date : 2019.08.03
Time : 07:24 AM
D. S. S. S. S. S.
DISASTER MANAGEMENT CENTRE



කාලගුණ විද්‍යා දෙපාර්තමේන්තුව
வளிமண்டலவியல் திணைக்களம்
Department of Meteorology

TP : 011 2686686
Fax : 011 2691443
E-mail : metnmc@gmail.com
Web : www.meteo.gov.lk

For the sea areas

The sea area extending from Puttalam to Kankasanturai via Mannar and the sea area extending from Potuvil to Batticaloa can be rough at times as the wind speed can increase up to (60-65) kmph at times.

The sea area extending from Kankasanturai to Trincomalee via Mullaitivu and the sea area extending from Hambantota to Potuvil can be fairly rough at times as the wind speed can increase up to (50-55) kmph at times.

