



කාලගුණ විද්‍යා දෙපාර්තමේන්තුව

வளிமண்டலவியல் திணைக்களம்

Department of Meteorology

TP : 011 2686686

Fax : 011 2691443

E-mail : metnmc@gmail.com

Web : www.meteo.gov.lk

නිවේදන අංකය : 02

WW/O/22/07/31/02

වර්ණය : රතු

කද සුළං සහ රළු මුහුදු පිළිබඳව අනතුරු ඇඟවීම

කාලගුණ විද්‍යා දෙපාර්තමේන්තුවේ, ස්වභාවික විපත් පිළිබඳ පූර්ව අනතුරු ඇඟවීමේ මධ්‍යස්ථානය විසින් වලංගු කාලය - 2022 අගෝස්තු මස 01 වන දින පෙ.ව. 6.00 සිට අගෝස්තු මස 02 වන දින පෙ.ව. 6.00 දක්වා, 2022 ජූලි මස 31 වන දින ප.ව.9.00 ට නිකුත් කරන ලදී.

පුත්තලම සිට කොළඹ, ගාල්ල, හම්බන්තොට හරහා පොතුවිල් දක්වා වන මුහුදු ප්‍රදේශ සඳහා

සැලකිලිමත් වන්න!

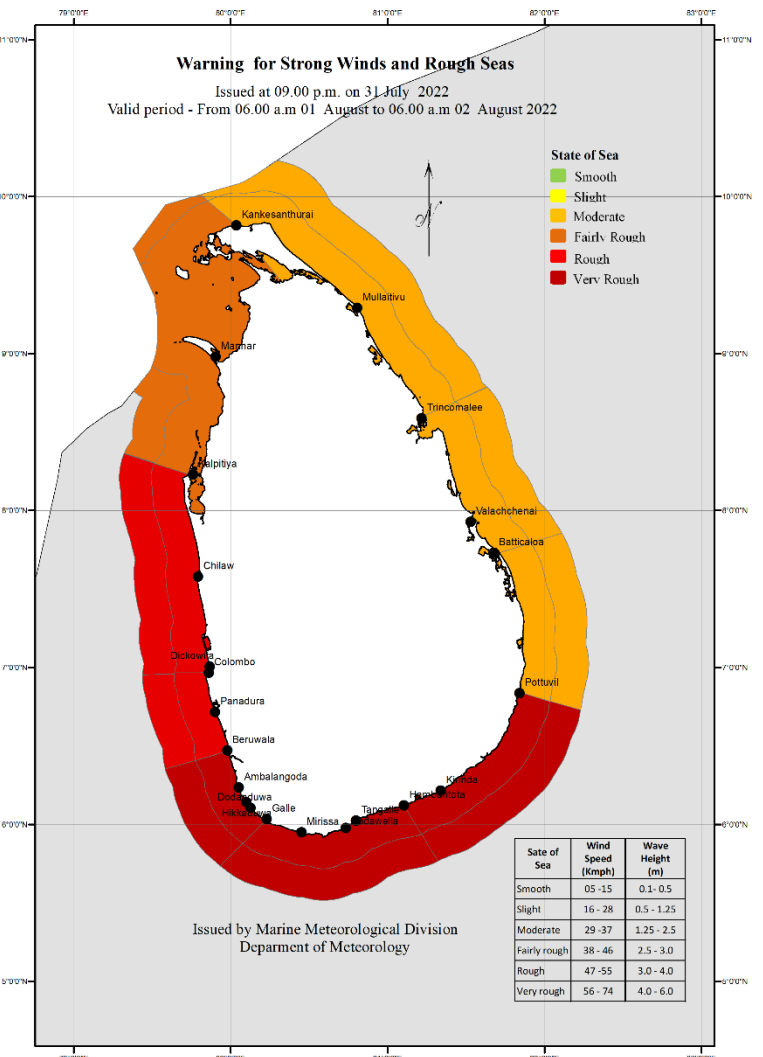
නිරිතදිග මෝසම් තත්ත්වයේ සක්‍රීය වීමක් හෙට (අගෝස්තු මස 01) දින සිට බලාපොරොත්තු වේ.

එබැවින්, හෙට (අගෝස්තු මස 01) දින සිට බේරුවල සිට ගාල්ල, හම්බන්තොට හරහා පොතුවිල් දක්වා වෙරළට ඔබ්බෙන් වන මුහුදු ප්‍රදේශවල සුළගේ වේගය විටින් විට පැ.කි.මී. (60-70) දක්වා වැඩි විය අතර එම මුහුදු ප්‍රදේශ ඉතා රළු විය හැක.

පුත්තලම සිට කොළඹ හරහා බේරුවල දක්වා වෙරළට ඔබ්බෙන් වන මුහුදු ප්‍රදේශවල සුළගේ වේගය විටින් විට පැ.කි.මී. (50-60) දක්වා වැඩි අතර එම මුහුදු ප්‍රදේශ විටින් විට රළු විය හැක.

බේරුවල සිට ගාල්ල, හම්බන්තොට හරහා පොතුවිල් දක්වා වෙරළට ඔබ්බෙන් වන මුහුදු ප්‍රදේශවල මුහුදු රළ උස (මීටර්. 2.5 - 3.5 ක් පමණ) ඉහළ යාමේ හැකියාවක් ද පවතී.

එබැවින් බේරුවල සිට ගාල්ල, හම්බන්තොට හරහා පොතුවිල් දක්වා වෙරළට ඔබ්බෙන් වන මුහුදු ප්‍රදේශවල හෙට දින (අගෝස්තු මස 01) පෙ.ව 6.00 සිට නැවත දැනුම් දෙන තුරු, ධීවර සහ නාවික කටයුතුවල නොයෙදෙන ලෙස දැනුම් දෙනු ලැබේ.



මුහුදේ ස්වභාවය : නිසල (0-5)පැ.කි.මී, සුමට (5-15)පැ.කි.මී, සාමාන්‍ය ස්වභාවයෙන් යුතු (16-28)පැ.කි.මී, මද රළු (29-37)පැ.කි.මී, තරමක් රළු (38-46)පැ.කි.මී, රළු (47-55)පැ.කි.මී, ඉතා රළු (56-74)පැ.කි.මී, දළ රළු (75-102)පැ.කි.මී, ඉතා දළ රළු 103 පැ.කි.මී ට වැඩි.



කාලගුණ විද්‍යා දෙපාර්තමේන්තුව

வளிமண்டலவியல் திணைக்களம்

Department of Meteorology

TP : 011 2686686

Fax : 011 2691443

E-mail : metnmc@gmail.com

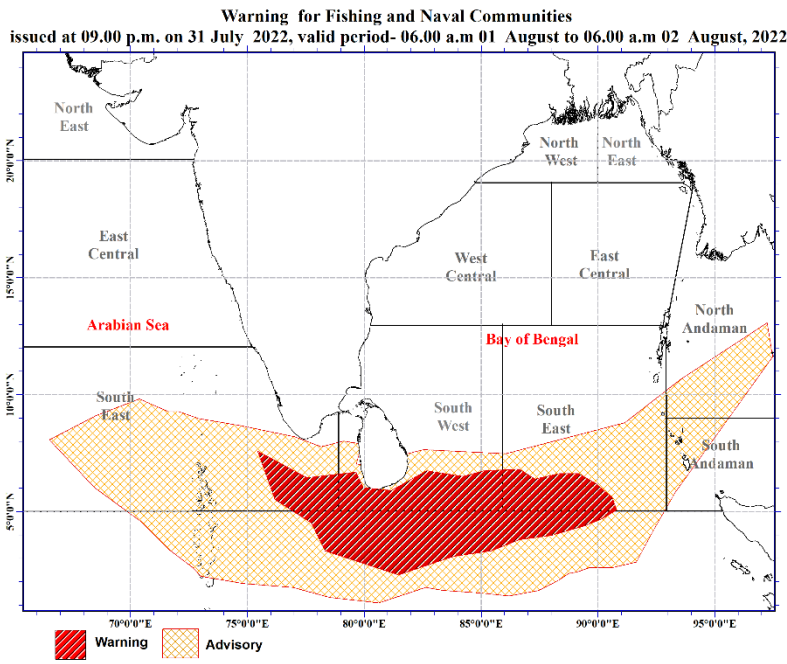
Web : www.meteo.gov.lk

බහුදින සිවර යාත්‍රා සඳහා

සැලකිලිමත් වන්න!

නිරිතදිග මෝසම් තත්ත්වයේ සක්‍රීය විමක් හෙට අගෝස්තු 01 වන දින සිට බලාපොරොත්තු විය හැක. එබැවින් ඉදිරි දින කිහිපයේදී බස්නාහිර සහ දකුණු මුහුදු ප්‍රදේශවල වැසි සහ සුළං තත්ත්වයේ වැඩිවීමක් බලාපොරොත්තු විය හැක.

මේ හේතුවෙන්, උතුරු අක්ෂාංශ 02ත් 06 ත් (02N-07N) නැගෙනහිර දේශාංශ 75ත් 90 ත් මායිම් වන මුහුදු ප්‍රදේශවල සුළගේ වේගය පැ.කි.මී. (40-50) පවතින අතර විටින් විට පැ.කි.මී. (60-70) දක්වා වැඩි විය හැකි බැවින් එම මුහුදු ප්‍රදේශ රළු සිට ඉතා රළු වේ.



අනුගමනය කල යුතු ක්‍රියාමාර්ග:

- සිතියමේ දක්වන ලද ගැඹුරු මුහුදු ප්‍රදේශය තුළ කටයුතු කරන බහුදින සිවර සහ නාවුක යාත්‍රා ඉතා අවධානයෙන් කටයුතු කරන ලෙස අවවාද කරනු ලැබේ.
- බේරුවල සිට ගාල්ල, හම්බන්තොට හරහා පොතුච්ඡේ දක්වා වෙරළට ඔබ්බෙන් වන මුහුදු ප්‍රදේශවල හෙට දින (අගෝස්තු මස 01) පෙ.ව 6.00 සිට නැවත දැනුම් දෙන තුරු, සිවර සහ නාවුක කටයුතුවල නොයෙදෙන ලෙස දැනුම් දෙනු ලැබේ.
- ඉදිරි කාලගුණ අනාවැකි පිළිබඳ ව අවධානයෙන් පසු වන ලෙසත් සිවර හා නාවුක ප්‍රජාවෙන් ඉල්ලා සිටිනු ලැබේ.

මුහුදේ ස්වභාවය : නිසල (0-5)පැ.කි.මී, සුමට (5-15)පැ.කි.මී, සාමාන්‍ය ස්වභාවයෙන් යුතු (16-28)පැ.කි.මී, මද රළු (29-37)පැ.කි.මී, තරමක් රළු (38-46)පැ.කි.මී, රළු (47-55)පැ.කි.මී, ඉතා රළු (56-74)පැ.කි.මී, දළ රළු (75-102)පැ.කි.මී, ඉතා දළ රළු 103 පැ.කි.මී ට වැඩි.



Bulletin No: 02

WW/O/22/07/31/02

COLOR: Red

Warning for Strong Winds and Rough Sea

Issued by the Natural Hazards Early Warning Centre

Valid period-06.00 a.m. 01 August 2022 - 06.00 a.m. 02 August 2022

Issued at 09.00 p.m. 31 July 2022

For the sea areas extending from Puttalam to Pottuvil via Colombo, Galle and Hambantota.

PLEASE BE AWARE

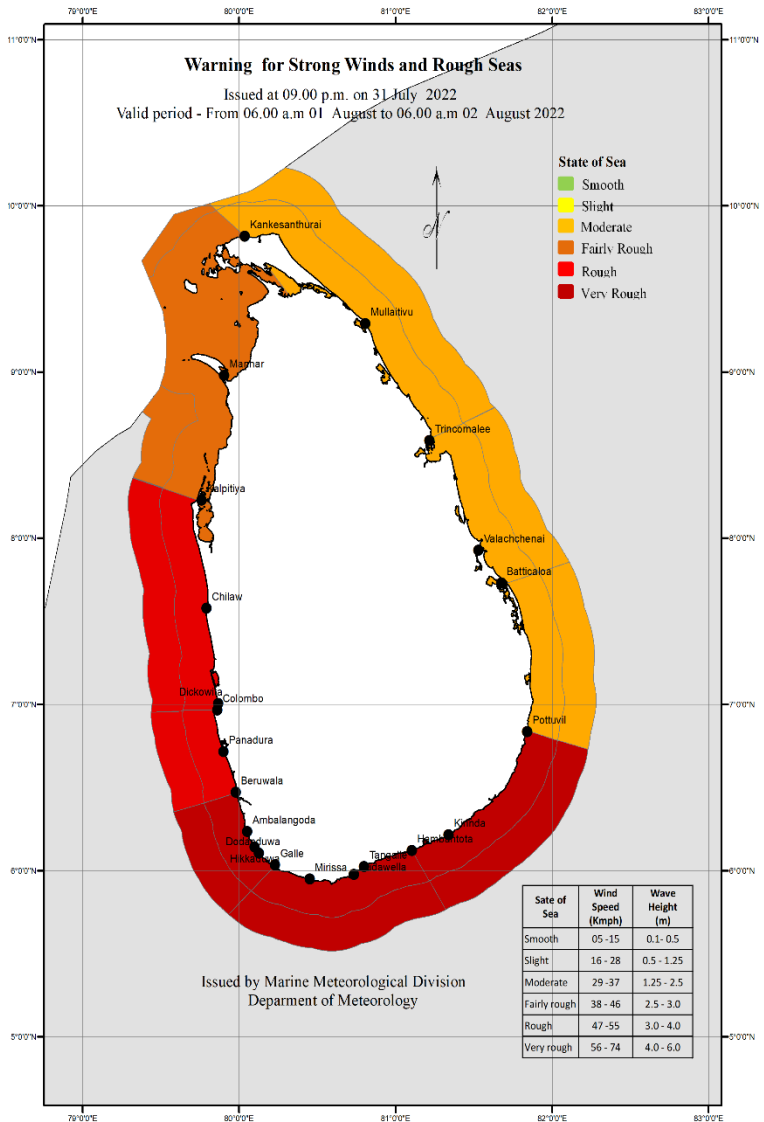
Southwest Monsoon flow is likely to strengthen from tomorrow, 01st August onwards.

Hence strong winds gusting up to (60-70) kmph and very rough seas can be expected in the sea areas off the coast extending from Beruwala to Pottuvil via Galle and Hambantota from tomorrow onwards.

Wind speed can increase up to (50-60) kmph in the sea areas off the coast extending from Puttalam to Beruwala via Colombo and these sea areas will be rough at times.

There is a possibility to increase swell waves (about 2.5 – 3.5 m) in the sea areas off the coast extending from Beruwala to Pottuvil via Galle and Hambantota.

Therefore, it is advised not to venture into fishing and naval activities in the sea areas off the coast extending from Beruwala to Pottuvil via Galle and Hambantota until further notice with effect from 6.00 a.m. tomorrow (01st August).



මුහුදේ ස්වභාවය : නිසල (0-5)පැ.කි.මී, සුමට (5-15)පැ.කි.මී, සාමාන්‍ය ස්වභාවයෙන් යුතු (16-28)පැ.කි.මී, මද රළු (29-37)පැ.කි.මී, තරමක් රළු (38-46)පැ.කි.මී, රළු (47-55)පැ.කි.මී, ඉතා රළු (56-74)පැ.කි.මී, දළ රළු (75-102)පැ.කි.මී, ඉතා දළ රළු 103 පැ.කි.මී ට වැඩි.



කාලගුණ විද්‍යා දෙපාර්තමේන්තුව
வளிமண்டலவியல் திணைக்களம்
Department of Meteorology

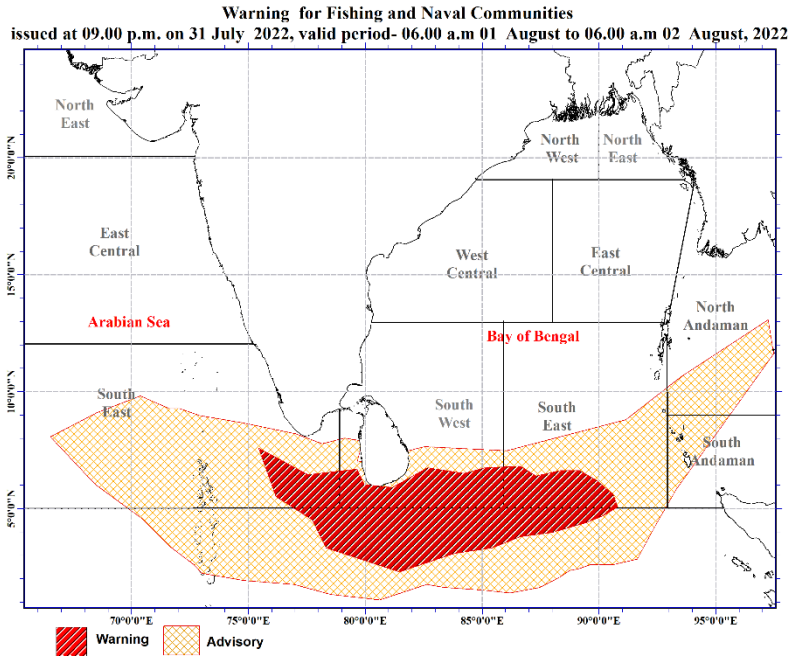
TP : 011 2686686
Fax : 011 2691443
E-mail : metnmc@gmail.com
Web : www.meteo.gov.lk

For Multiday Boats

PLEASE BE AWARE!

Southwest Monsoon flow is likely to strengthen from tomorrow, 01st August onwards. Hence showery and windy conditions are likely to enhance in the western and southern sea areas during next few days.

Strong winds (40- 50) kmph gusting up to (60-70) kmph and rough to very rough seas can be expected in the sea areas bounded by (02N - 07 N) and (75E-90E).



Actions Required:

- Naval and multi-day fishing communities operating in deep sea areas marked on the map are advised to be attentive in this regard.
- It is advised not to venture into fishing and naval activities in the sea areas off the coast extending from Beruwala to Pottuvil via Galle and Hambantota until further notice with effect from 6.00 a.m. tomorrow (01st August).
- Fishing and naval community are requested to be attentive regarding future forecasts issued in this regard.

මුහුදේ ස්වභාවය : නිසල (0-5)පැ.කි.මී , සුමට (5-15)පැ.කි.මී, සාමාන්‍ය ස්වභාවයෙන් යුතු (16-28)පැ.කි.මී, මද රළු (29-37)පැ.කි.මී, තරමක් රළු (38-46)පැ.කි.මී, රළු (47-55)පැ.කි.මී, ඉතා රළු (56-74)පැ.කි.මී, දළ රළු (75-102)පැ.කි.මී, ඉතා දළ රළු 103 පැ.කි.මී ට වැඩි.