



**කාලගුණ විද්‍යා දෙපාර්තමේන්තුව**  
**வளிமண்டலவியல் திணைக்களம்**  
**Department of Meteorology**

දුරකථන : 011 2686686  
 ෆැක්ස් : 011 2682668  
 විද්‍යුත් තැපෑල : [metnmc@gmail.com](mailto:metnmc@gmail.com)  
 වෙබ් අඩවිය : [www.meteo.gov.lk](http://www.meteo.gov.lk)

නිවේදන අංකය : 01  
 වර්ණය : ඇමරි

WW/L/18/07/15/01

**තද සුළං පිළිබඳව අවවාදාත්මක නිවේදනය**

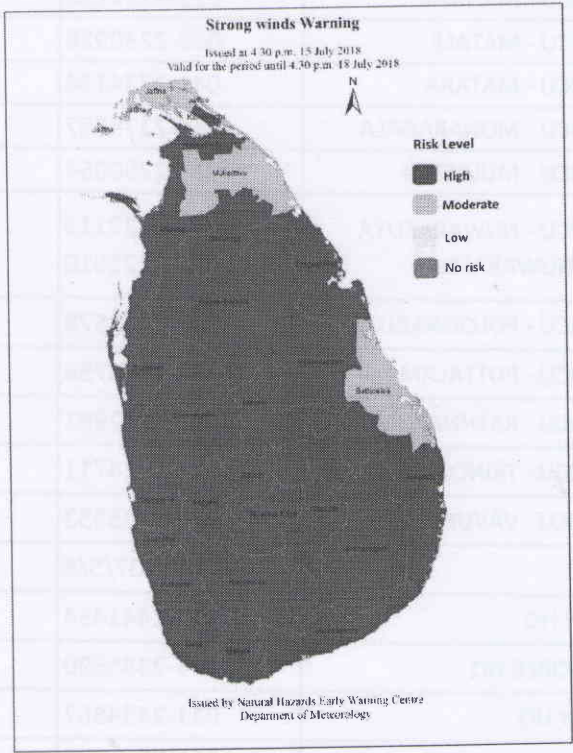
කාලගුණ විද්‍යා දෙපාර්තමේන්තුවේ, ස්වභාවික විපත් පිළිබඳ පූර්ව අනතුරු ඇඟවීමේ මධ්‍යස්ථානය විසින් 2018 ජූලි මස 18 වන දින ප. ව. 04.30 වන තෙක් වලංගු වන පරිදි 2018 ජූලි මස 15 වන දින ප. ව. 04.30 ට නිකුත් කරන ලදී.

**ගොඩබිම ප්‍රදේශ සඳහා**

**සැලකිලිමත් වන්න!**

දිවයින හරහා සුළගේ වේගය වැඩිවීමේ හැකියාව තවදුරටත් පවතී.

ඒ අනුව දිවයින හරහා විශේෂයෙන්, බස්නාහිර, දකුණු, මධ්‍යම, සබරගමුව, ඌව, උතුරු-මැද සහ වයඹ පළාත් වලත් ත්‍රිකුණාමලය සහ අම්පාර දිස්ත්‍රික්කවලත් විටින් විට හමන පැ.කි.මී. 60 දක්වා ප්‍රභාචාරාත්මක සුළං (Gusty winds) බලාපොරොත්තු වේ.



*Pu. Fu*

**EMERGENCY OPERATIONS DIVISION**  
**RECEIVED**  
 Date 2018-07-15  
 Time 11:42  
*Chani*  
 D (Ops)/DC/ADO  
**DISASTER MANAGEMENT CENTRE**

වර්ෂාපතනය(මි.මී) : තරමක් තද වැසි: 50 -100, තද වැසි: 100 – 150, ඉතා තද වැසි: 150 හෝ ඊට වැඩි  
 මුහුදේ ස්වභාවය : නිසල (0-5)පැ.කි.මී , සුමට (5-15)පැ.කි.මී, සාමාන්‍ය ස්වභාවයෙන් යුතු (16-28)පැ.කි.මී, මද රළ (29-37)පැ.කි.මී, තරමක් රළ (38-46)පැ.කි.මී, රළ (47-55)පැ.කි.මී, ඉතා රළ (56-74)පැ.කි.මී, දළ රළ (75-102)පැ.කි.මී, ඉතා දළ රළ 103 පැ.කි.මී ට වැඩි.



නිවේදන අංකය : 01  
 වර්ණය : ඇමර්

WW/O/18/07/15/01

**තද සුළං සහ රළු මුහුදු ප්‍රදේශ පිළිබඳව අවවාදාත්මක නිවේදනය**  
 කාලගුණ විද්‍යා දෙපාර්තමේන්තුවේ, ස්වභාවික විපත් පිළිබඳ පූර්ව අනතුරු ඇඟවීමේ මධ්‍යස්ථානය විසින්  
 2018 ජූලි මස 18 වන දින ප.ව. 04.30 වන තෙක් වලංගු වන පරිදි  
 2018 ජූලි මස 15 වන දින ප.ව. 04.30 ට නිකුත් කරන ලදී.

**දිවයින වටා වන මුහුදු ප්‍රදේශ සඳහා**

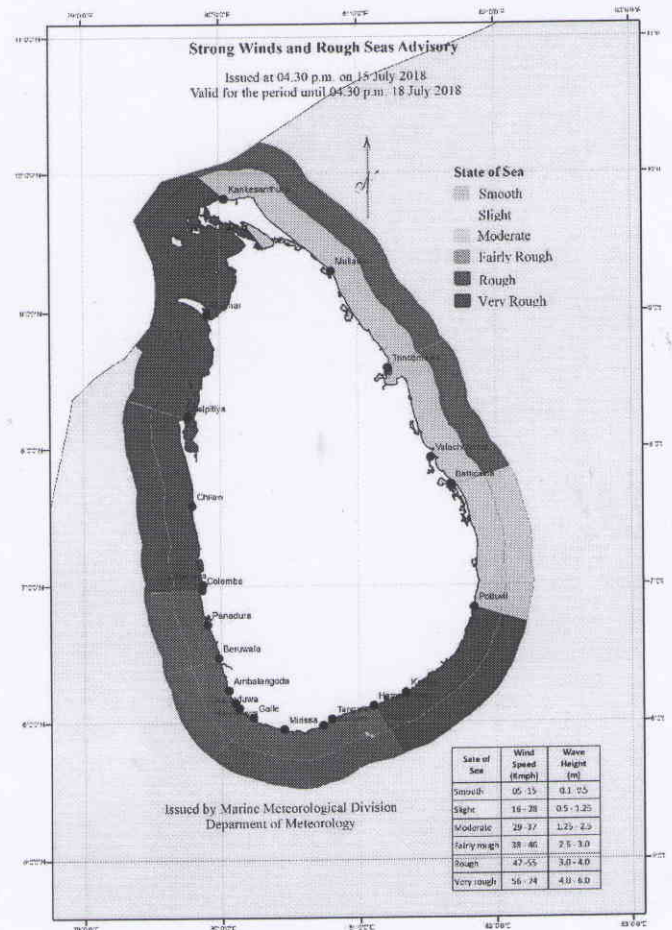
**සැලකිලිමත් වන්න!**

දිවයින අවට මුහුදු ප්‍රදේශ වල සුළගේ වේගය වැඩිවීමේ හැකියාව ඉහළ මට්ටමක පවතී.

මිගමුව සිට පුත්තලම, කන්කසන්තුරය සහ ත්‍රිකුණාමලය හරහා මඩකලපුව දක්වා සහ හම්බන්තොට සිට පොතුවිල් දක්වා වන මුහුදු ප්‍රදේශවල සුළගේ වේගය විටින් විට පැ.කි.මී. 60-65 දක්වා වැඩි විය හැකි අතර, එවිට එම මුහුදු ප්‍රදේශ ඉතා රළු විය හැක.

සෙසු මුහුදු ප්‍රදේශවල ද සුළගේ වේගය විටින් විට පැ.කි.මී. 50-55 දක්වා වැඩි විය හැකි අතර, එවිට එම මුහුදු ප්‍රදේශ රළු විය හැක.

ධීවර සහ නාවුක ප්‍රජාව මේ පිළිබඳව ඉතා අවධානයෙන් කටයුතු කරන ලෙස ඉල්ලා සිටිනු ලැබේ.





කාලගුණ විද්‍යා දෙපාර්තමේන්තුව  
வளிமண்டலவியல் திணைக்களம்  
Department of Meteorology

TP : 011 2686686  
Fax : 011 2682668  
E-mail : [metnmc@gmail.com](mailto:metnmc@gmail.com)  
Web : [www.meteo.gov.lk](http://www.meteo.gov.lk)

Bulletin No: 01  
COLOR: Amber

WW/L/18/07/15/01

## Strong wind Advisory

Issued by the Natural Hazards Early Warning Centre

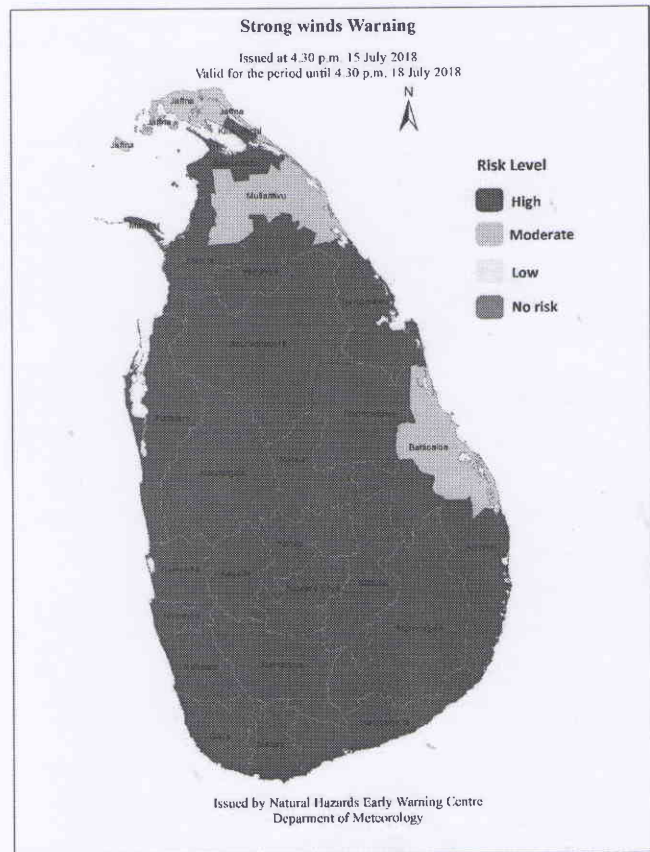
At 04.30 p.m. on 15<sup>th</sup> July 2018 for the period until 04.30 p.m. on 18<sup>th</sup> July 2018

### Land Area

#### PLEASE BE AWARE

The possibility for increasing wind speed is still high over the Island.

Therefore, Strong gusty winds up to 60 kmph can be expected over the island particularly in Western, Southern, Central, Sabaragamuwa, Uva, North-central and North-western provinces and Ampara and Trincomalee districts.



**Rainfall amount (mm):** Fairly Heavy rain: 50 -100, Heavy rain: 100 – 150, Very heavy rain: 150 or more.

**State of Sea:** Clam: (0-5) Kmph Smooth: (05-15) kmph, Slight: (16-28) kmph, Moderate: (29-37) kmph, Fairly rough: (28-46) kmph, Rough: (47-55) kmph, Very rough: (56-74) kmph, High: (75-102) kmph, Very high: above 103kmph



කාලගුණ විද්‍යා දෙපාර්තමේන්තුව  
வளிமண்டலவியல் திணைக்களம்  
Department of Meteorology

TP : 011 2686686  
Fax : 011 2691443  
E-mail : metnmc@gmail.com  
Web : www.meteo.gov.lk

Bulletin No: 01  
COLOR: Amber

WW/O/18/07/15/01

## Strong Winds and Rough seas Advisory

Issued by the Natural Hazards Early Warning Centre

At 04.30 p.m. on 15<sup>th</sup> July 2018 for the period until 04.30 p.m. On 18<sup>th</sup> July 2018

### The sea areas around the Island

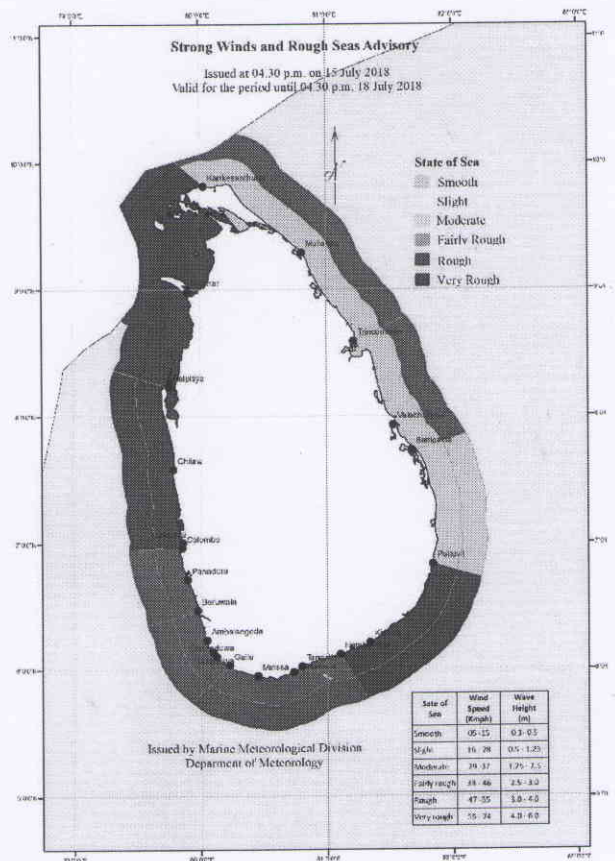
#### PLEASE BE AWARE

The possibility for increasing wind speed is still high in the sea areas around the island, and it will continue further in next few days.

The sea areas extending from Negombo to Batticaloa via Puttalam, Kankasanturai and Trincomalee and also in Hambanthota to Pottuvil can be very rough at times as the wind speed can increase up to 60-65 kmph at times.

Other sea areas can be rough at times as the wind speed can increase up to 50-55 kmph at times.

Naval and fishing communities are requested to be vigilant in this regards.



Rainfall amount (mm): Fairly Heavy rain: 50 -100, Heavy rain: 100 – 150, Very heavy rain: 150 or more.