



කාලගුණ විද්‍යා දෙපාර්තමේන්තුව

வளிமண்டலவியல் திணைக்களம்

Department of Meteorology

දුරකථන : 011 2686686

ෆැක්ස් : 011 2682668

විද්‍යුත් තැපෑල : metinfo@gmail.com

වෙබ් අඩවිය : www.meteo.gov.lk

නිවේදන අංකය : 03

වර්ණය : ඇම්බර්

WW/O/19/06/22/03

නදි සුළං සහ රළු මුහුදු ප්‍රදේශ පිලිබඳව අවවාදාත්මක නිවේදනය
කාලගුණ විද්‍යා දෙපාර්තමේන්තුවේ, ස්වභාවික විපත් පිලිබඳ පූර්ව අනතුරු ඇඟවීමේ මධ්‍යස්ථානය විසින්
2019 ජූනි මස 23 වන දින පෙ.ව. 09.00 වන තෙක් වලංගු වන පරිදි
2019 ජූනි මස 22 වන දින පෙ.ව. 09.00 ට නිකුත් කරන ලදී.

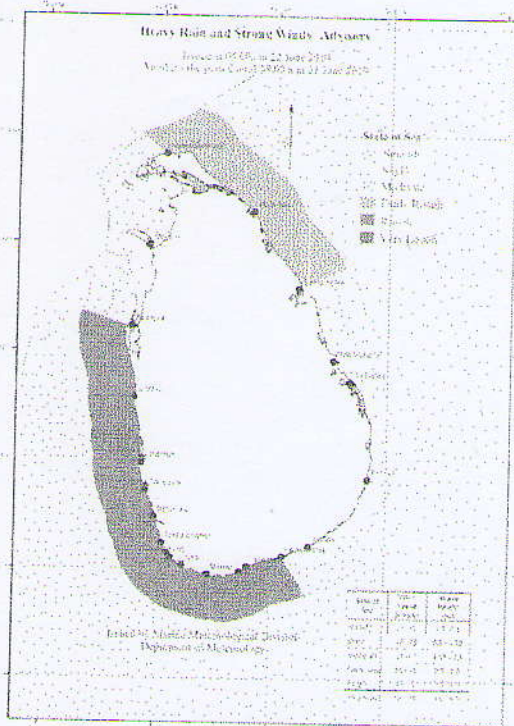
පුත්තලම සිට හම්බන්තොට දක්වා වන මුහුදු ප්‍රදේශ සඳහා

සැලකිලිමත් වන්න!

පුත්තලම සිට කොළඹ සහ ගාල්ල හරහා හම්බන්තොට දක්වා වෙරළට ඔබ්බෙන් වන මුහුදු ප්‍රදේශවල සුළගේ වේගය විටින් විට පැ.කි.මී. 70 දක්වා වැඩි විය හැකි අතර මෙම මුහුදු ප්‍රදේශ විටින් විට රළු හෝ ඉතා රළු වේ.

ත්‍රිකුණාමලයේ සිට මුලතිව් හරහා කන්කසන්තුරය දක්වා වෙරළට ඔබ්බෙන් වන මුහුදු ප්‍රදේශවල සුළගේ වේගය විටින් විට පැ.කි.මී. 50 දක්වා වැඩි වන අතර මුහුදු තරමක් රළු විය හැක.

ධීවර සහ නාවුක ප්‍රජාව මේ පිලිබඳව ඉතා අවධානයෙන් කටයුතු කරන ලෙස ඉල්ලා සිටිනු ලැබේ.



EMERGENCY OPERATIONS DIVISION

RECEIVED

Date : 2019/06/22

Time : 09:17 hrs

CH

D (Ops)/DO/ADO

DISASTER MANAGEMENT CENTRE

වර්ෂාපතනය(මි.මී) : තරමක් නද වැසි: 50 -100, නද වැසි: 100 - 150, ඉතා නද වැසි: 150 හෝ ඊට වැඩි
මුහුදේ ස්වභාවය : නිසල (0-5)පැ.කි.මී, සුමට (5-15)පැ.කි.මී, සාමාන්‍ය ස්වභාවයෙන් යුතු (16-28)පැ.කි.මී, මද රළු
(29-37)පැ.කි.මී, තරමක් රළු (38-46)පැ.කි.මී, රළු (47-55)පැ.කි.මී, ඉතා රළු (56-74)පැ.කි.මී, දළ රළු (75-
102)පැ.කි.මී, ඉතා දළ රළු 103 පැ.කි.මී ට වැඩි.



කාලගුණ විද්‍යා දෙපාර්තමේන්තුව
வளிமண்டலவியல் திணைக்களம்
Department of Meteorology

TP : 011 2686686
Fax : 011 2682668
E-mail : metnmc@gmail.com
Web : www.meteo.gov.lk

Bulletin No: 03
COLOR: Amber

WW/O/19/06/22/03

Strong Winds and Rough Seas Advisory

Issued by the Natural Hazards Early Warning Centre
At 09.00 a.m. 22 June 2019 for the period until 09.00 a.m. 23 June 2019

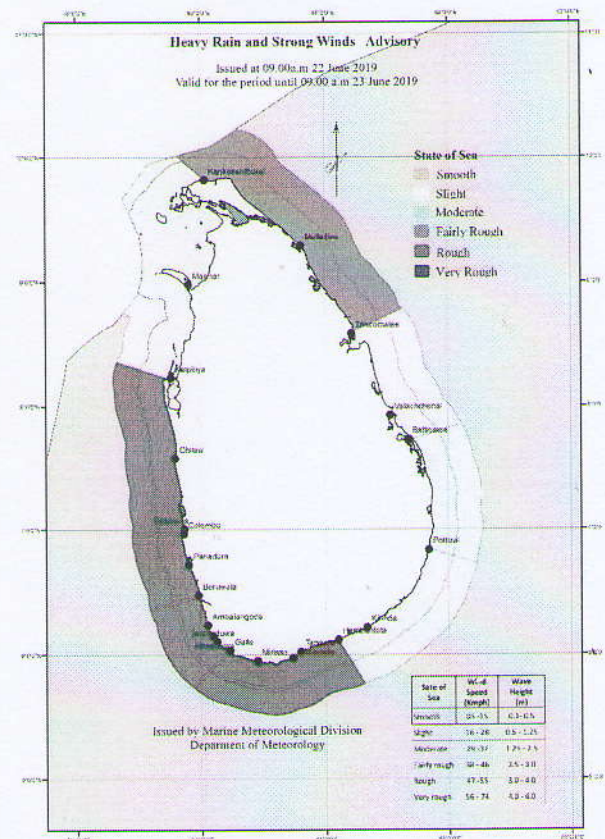
FOR THE SEA AREA FROM PUTTALAM TO HAMBANTOTA

PLEASE BE AWARE

The sea area off the coast extending from Puttalam to Hambantota via Colombo and Galle will be rough to very rough at times as the wind speed can increase up to 70 kmph.

The sea area off the coast extending from Trincomalee to Kankasanturai via Mullaitivu may be fairly rough at times as the wind speed can increase up to 50 kmph.

Naval and fishing communities are requested to be vigilant in this regards.



EMERGENCY OPERATIONS DIVISION
RECEIVED
Date : 20/06/22
Time : 09:17 hrs
[Signature]
D (Ops)/DO/ADO
DISASTER MANAGEMENT CENTRE

Rainfall amount (mm): Fairly Heavy rain: 50 -100, Heavy rain: 100 - 150, Very heavy rain: 150 or more.
State of Sea: Clam: (0-5) Kmph Smooth: (05-15) kmph, Slight: (16-28) kmph, Moderate: (29-37) kmph, Fairly rough: (28-46) kmph, Rough: (47-55) kmph, Very rough: (56-74) kmph, High: (75-102) kmph, Very high: above 103kmph



කාලගුණ විද්‍යා දෙපාර්තමේන්තුව

வளிமண்டலவியல் திணைக்களம்

Department of Meteorology

TP : 011 2686686

Fax : 011 2691443

E-mail : metnmc@gmail.com

Web : www.meteo.gov.lk

නිවේදන අංකය : 03

WW/L/19/06/22/03

වර්ණය : ඇමරික

තද සුළං සහ තද වැසි පිළිබඳව අවවාදාත්මක නිවේදනය

කාලගුණ විද්‍යා දෙපාර්තමේන්තුවේ, ස්වභාවික විපත් පිළිබඳ පූර්ව අනතුරු ඇඟවීමේ මධ්‍යස්ථානය විසින් 2019 ජූනි මස 23 වන දින පෙ.ව. 09.00 වන තෙක් වලංගු වන පරිදි 2019 ජූනි මස 22 වන දින පෙ.ව. 09.00 ට නිකුත් කරන ලදී.

ගොඩබිම් ප්‍රදේශ සඳහා

සැලකිලිමත් වන්න!

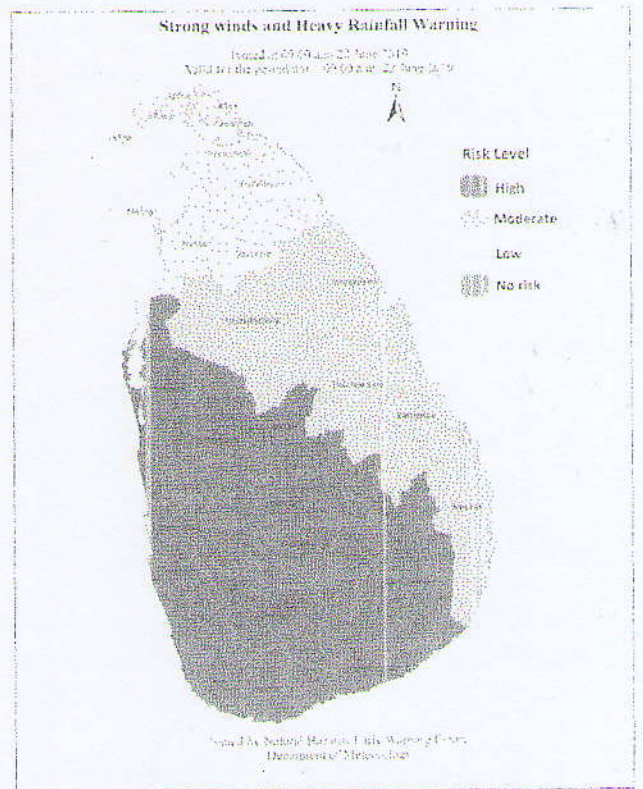
ඉදිරි දින කිහිපයේදීත් පහත දක්වා ඇති ප්‍රදේශ වල තද සුළං සහ තද වැසි ඇතිවීමේ ඉහල හැකියාවක් පවතී.

තද සුළං සහ තද වැසි පිළිබඳ අවවාදාත්මක නිවේදනය

බස්නාහිර, මධ්‍යම, සබරගමුව, දකුණු, ලාව සහ වයඹ පළාත්වල විටින් විට හමන පැ.කි.මී. 50-60 දක්වා තද සුළං ඇතිවිය හැක.

නැගෙනහිර සහ උතුරුමැද පළාත්වල පැ.කි.මී. 50 දක්වා තරමක් තද සුළං ඇතිවිය හැක.

සබරගමුව සහ මධ්‍යම පළාත්වල ඇතැම් ස්ථාන වලට මි.මී. 100 ට වැඩි තද වර්ෂාපතනයන් ද බස්නාහිර පළාතේ ගාල්ල සහ මාතර දිස්ත්‍රික්කවලත් ඇතැම් ස්ථාන වලට මි.මී. 75 ක පමණ තරමක තද වර්ෂාපතනයන් ද ඇති විය හැක.



වර්ෂාපතනය(මි.මී) : තරමක් තද වැසි: 50 -100, තද වැසි: 100 – 150, ඉතා තද වැසි: 150 හෝ ඊට වැඩි
මුහුදේ ස්වභාවය : නිසල (0-5)පැ.කි.මී, සුමට (5-15)පැ.කි.මී, සාමාන්‍ය ස්වභාවයෙන් යුතු (16-28)පැ.කි.මී, මද රළු (29-37)පැ.කි.මී, තරමක් රළු (38-46)පැ.කි.මී, රළු (47-55)පැ.කි.මී, ඉතා රළු (56-74)පැ.කි.මී, දළ රළු (75-102)පැ.කි.මී, ඉතා දළ රළු 103 පැ.කි.මී ට වැඩි.



කාලගුණ විද්‍යා දෙපාර්තමේන්තුව
வளிமண்டலவியல் திணைக்களம்
Department of Meteorology

TP : 011 2686686
Fax : 011 2691443
E-mail : metnmc@gmail.com
Web : www.meteo.gov.lk

Bulletin No: 03
COLOR: Amber

WW/L/19/06/22/03

Strong wind & Heavy rain Advisory

Issued by the Natural Hazards Early Warning Centre
At 09.00 a.m. 22 June 2019 for the period until 09.00 a.m. 23 June 2019

For Land areas

PLEASE BE AWARE

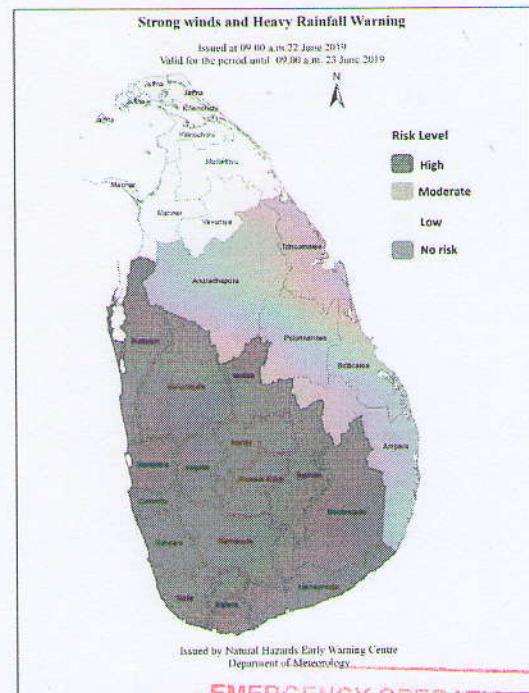
There is a high possibility to occur strong gusty winds and heavy rain during next few days in the areas given bellow.

STRONG WIND AND HEAVY RAIN ADVISORY

Strong gusty winds up to 50-60 kmph in Western, Central, Sabaragamuwa, Southern, Uva and Northwestern provinces.

Fairly strong gusty winds up to 50 kmph in Northcentral and Eastern provinces.

Heavy falls above 100 mm can be expected at some places in Sabaragamuwa and Central provinces. Fairly heavy falls about 75 mm can be expected at some places in Western province and in Galle and Matara districts.



EMERGENCY OPERATIONS DIVISION

RECEIVED

Date : 2019/06/22

Time : 09:17 hrs

Abdul

Rainfall amount (mm): Fairly Heavy rain: 50 -100, Heavy rain: 100 – 150, Very heavy rain: 150 or more.
State of Sea: Clam: (0-5) Kmph Smooth: (05-15) kmph, Slight: (16-28) kmph, Moderate: (29-37) kmph, Fairly rough: (28-46) kmph, Rough: (47-55) kmph, Very rough: (56-74) kmph, High: (75-102) kmph, Very high: above 103kmph

DISASTER MANAGEMENT CENTRE