

නායයෑම් පිළිබඳ පෙර අනතුරු ඇඟවීම

மண்சரிவு முன்னெச்சரிக்கை

Message ID : LEWM-19-10-2025-2100-07

Update : 7 th update

Validity Period : From 21:00 hrs on 19.10.2025 To 21:00 hrs on 20.10.2025

 NBRO	NATIONAL BUILDING RESEARCH ORGANISATION ජාතික ගොඩනැගිලි පර්යේෂණ සංවිධානය தேசிய கட்டிட ஆராய்ச்சி நிறுவனம் No. 99/1, Jawatta Road, Colombo 05. අංක. 99/1, ජාවත්ත පාර, කොළඹ 05. இல. 99/1, ஜாவத்தை வீதி, கொழும்பு 05.
	Tel./දු.ක./தொ.பே - 0112552220 Fax/ෆැක්ස්/தொ.ந - 0112589943

Warning level 1: Color Code: අදියර 1: වර්ණ කේතය : எச்சகரிக்கை மட்டம் 1 : வரண குறியீடு :	Watch Yellow විමසිලිමත් කහ அவதானிப்பு மஞ்சள்	<p>Since the rainfall within the past 24 hours has exceeded 75mm and soil water index has exceeded 100mm, if the rain continues, be watchful on the possibility of landslides, slope failures, rock falls, cutting failures and ground subsidence.</p> <p>අසූහිස අඟ 24 තුළ, වර්ෂාපතනය 75mm සහ පොදු ජල දර්ශකය 100mm ඉක්මවා ඇති බවින්, වර්ෂාව තවදුරටත් පවතිනම් නම් නසයම්, බඩුම් කඩාවලීමේ, ගල් පෙරළීමේ, පස් කණ්ඩි කඩාවලීමේ සහ පෙළඹ ගිලායීමේ අවදානම් පිළිබඳව විමසිලිමත් වන්න.</p> <p>கடந்த 24 மணித்தியாலங்களில் மழைவீழ்ச்சி 75 மி. மீ களையும் மேலும் மண் நீர் குறியீடு 100 மி. மீ களையும் மேலியுள்ளதால், மழை தொடருமாயின், மண் சரிவு , சாய்வு இடிந்து விழுகை பாறை விழுகை, நிலவெட்டுசாய்வு இடிந்து விழுகை மற்றும் தரை உள்ளிறுக்கம் என்பவற்றின் சாத்தியங்களுக்கான அவதானிப்புடன் இருக்கவும்.</p>
Warning level2: Color Code: අදියර 2: වර්ණ කේතය : எச்சகரிக்கை மட்டம் 2: வரண குறியீடு :	Alert Amber අවධන ඇම්බර් எச்சரிக்கை செம்மஞ்சள்	<p>Since the rainfall within the past 24 hours has exceeded 100mm and soil water index has exceeded 125mm, if the rain continue, be on alert on the possibility of landslides, slope failures, rock falls, cutting failures and ground subsidence, being ready to evacuate to a safe location if the need arises.</p> <p>අසූහිස අඟ 24 තුළ, වර්ෂාපතනය 100mm සහ පොදු ජල දර්ශකය 125mm ඉක්මවා ඇති බවින්, වර්ෂාව තවදුරටත් පවතිනම් නම් නසයම්, බඩුම් කඩාවලීමේ, ගල් පෙරළීමේ, පස් කණ්ඩි කඩාවලීමේ සහ පෙළඹ ගිලායීමේ අවදානම් පිළිබඳව අවදානමේ සිට අවශ්‍ය වුවහොත් ආරක්ෂක තනාකට යමට සූදානම් වන්න.</p> <p>கடந்த 24 மணித்தியாலங்களில் மழைவீழ்ச்சி 100 மி. மீ களையும் மேலும் மண் நீர் குறியீடு 125 மி. மீ களையும் மேலியுள்ளதால், மழை தொடருமாயின், மண் சரிவு , சாய்வு இடிந்து விழுகை பாறை விழுகை, நிலவெட்டுசாய்வு இடிந்து விழுகை மற்றும் தரை உள்ளிறுக்கம் என்பவற்றின் சாத்தியங்களையிட்டு எச்சரிக்கையுடன் தேவையேற்படின் பாதுகாப்பான இடங்களுக்கு வெளியேறும் தயார் நிலையில் இருக்கவும்.</p>
Warning level 3: Color Code: අදියර 3: වර්ණ කේතය : எச்சகரிக்கை மட்டம் 3 : வரண குறியீடு :	Evacuation Red ඉවත්වීම රතු வெளியேறுகை சிவப்பு	<p>Since the rainfall within the past 24 hours has exceeded 150mm and soil water index has exceeded 175mm, if the rain continues, evacuate to a safe location to avoid the risk of landslides, slope failures, rock falls, cutting failures and ground subsidence.</p> <p>අසූහිස අඟ 24 තුළ, වර්ෂාපතනය 150mm සහ පොදු ජල දර්ශකය 175mm ඉක්මවා ඇති බවින්, වර්ෂාව තවදුරටත් පවතිනම් නම් නසයම්, බඩුම් කඩාවලීමේ, ගල් පෙරළීමේ, පස් කණ්ඩි කඩාවලීමේ සහ පෙළඹ ගිලායීමේ අනතුරුවලින් වළකීමට ආරක්ෂිත ස්ථානයකට යන්න.</p> <p>கடந்த 24 மணித்தியாலங்களில் மழைவீழ்ச்சி 150 மி. மீ களையும் மேலும் மண் நீர் குறியீடு 175 மி. மீ களையும் மேலியுள்ளதால், மழை தொடருமாயின், மண் சரிவு , சாய்வு இடிந்து விழுகை பாறை விழுகை, நிலவெட்டுசாய்வு இடிந்து விழுகை மற்றும் தரை உள்ளிறுக்கம் என்பவற்றின் அபாயங்களை தவிர்ப்பதற்காக பாதுகாப்பான பகுதிகளுக்கு வெளியேறவும்.</p>

Locations for Potential Risk

නායයූම් අවදානම පුවතිය හැකි ප්‍රදේශ கனதியான அபாயமுள்ள இடங்கள்

District	Level 1 (Yellow)	Level 2 (Amber)	Level 3 (Red)
Badulla	Haldummulla and Passara Divisional Secretariat Division(s) (DSD) and surrounding areas.		
Colombo	* Seethawaka Divisional Secretariat Division(s) (DSD) and surrounding areas.		
Galle	Nagoda, Neluwa and Elpitiya Divisional Secretariat Division(s) (DSD) and surrounding areas.		
Kandy	Udunuwara, * Deltota, * Udapalatha, * Doluwa, * Pathadumbara, * Pathahewaheta and * Ganga Ihala Korale Divisional Secretariat Division(s) (DSD) and surrounding areas.	↑↑ Yatinuwara and ↑ Udadumbara Divisional Secretariat Division(s) (DSD) and surrounding areas.	
Kegalle	Bulathkohupitiya, Galigamuwa, Ruwanwella, * Warakapola and Rambukkana Divisional Secretariat Division(s) (DSD) and surrounding areas.	↑ Mawanella, ↑ Yatiyanthota, ↑ Kegalle, ↑ Aranayake and * Dehiowita Divisional Secretariat Division(s) (DSD) and surrounding areas.	
Kurunegala	* Narammala, * Alawwa, * Rideegama and * Mallawapitiya Divisional Secretariat Division(s) (DSD) and surrounding areas.		
Matale	Yatawatta, Ukuwela,		

	Pallepola, Laggala, Naula, Ambanganga Korale and Rattota Divisional Secretariat Division(s) (DSD) and surrounding areas.		
Nuwara Eliya	Walapane, Ambagamuwa , Norwood and Hanguranketha Divisional Secretariat Division(s) (DSD) and surrounding areas.		
Ratnapura	Kalawana, Imbulpe, Ratnapura and Eheliyagoda Divisional Secretariat Division(s) (DSD) and surrounding areas.		

Note: ↑shifted one level up, ↑↑shifted two levels up, ↓shifted one level down, ↓↓shifted two levels down.
*newly added with the last update
Special Note: These warning levels are issued based on the cumulative rainfall received to respective areas and given weather forecast by meteorological department of Sri Lanka

Areas and places which need special attention

All mountainous areas, manmade cut slopes and roads within the relevant DS divisions

අදාළ ප්‍රාදේශීය ලේකම් කොට්ඨාශ තුළ පිහිටි කඳුකර බෑවුම් හා ඒ ආශ්‍රිත ප්‍රදේශ තුළ පිහිටි නිර්මිත

පිරිතේස සෙයලක පිරිවිණුள்ளාන සකල මலைப்பාங்கාන පகுතிகள் மற்றும் வெட்டப்பட்ட நிலச் சாய்வுகள்

Specially: All the landslide susceptible areas previously identified by NBRO.

විශේෂ: ජාතික ගොඩනැගිලි පර්යේෂණ සංවිධානය විසින් නායයූම් අවදානමක් ඇති ලෙස පූර්වයෙන් හඳුනාගෙන ඇති ප්‍රදේශ

விசேடமாக: மேசுமுவினால் முன்னர் அடையாளப்படுத்தப்பட்ட மண்சரிவுக்கான ஏதநிலையுள்ள சகல பிரதேசங்கள்.

விசேஷ ஊடுபாடு: காரணமாக மேலே தாயகத்திலே பிழிவடி பூர்வ அறிகுறிகள் காணப்படும் வகை சமீப காரணத்தின் காரணமாக அபாயகாலத்திலே காரணமாக.

1. சமீப காரணத்தின் காரணத்திலே பிழிவடி பூர்வ அறிகுறிகள் காணப்படும் வகை சமீப காரணத்தின் காரணமாக.
 - சமீப காரணத்தின் காரணத்திலே பிழிவடி பூர்வ அறிகுறிகள் காணப்படும் வகை சமீப காரணத்தின் காரணமாக
 - சமீப காரணத்தின் காரணத்திலே பிழிவடி பூர்வ அறிகுறிகள் காணப்படும் வகை சமீப காரணத்தின் காரணமாக
 - சமீப காரணத்தின் காரணத்திலே பிழிவடி பூர்வ அறிகுறிகள் காணப்படும் வகை சமீப காரணத்தின் காரணமாக
 - சமீப காரணத்தின் காரணத்திலே பிழிவடி பூர்வ அறிகுறிகள் காணப்படும் வகை சமீப காரணத்தின் காரணமாக
 2. சமீப காரணத்தின் காரணத்திலே பிழிவடி பூர்வ அறிகுறிகள் காணப்படும் வகை சமீப காரணத்தின் காரணமாக.
 3. சமீப காரணத்தின் காரணத்திலே பிழிவடி பூர்வ அறிகுறிகள் காணப்படும் வகை சமீப காரணத்தின் காரணமாக.
- காரணம்:** சமீப காரணத்தின் காரணத்திலே பிழிவடி பூர்வ அறிகுறிகள் காணப்படும் வகை சமீப காரணத்தின் காரணமாக.



Special Note: During this Landslide Early Warning period, please pay attention to the following:

1. Pay your attention to the following pre landslide signs,
 - Development of cracks on the ground, deepened cracks and ground subsidence
 - Slanting of trees, electrical posts, fences and telephone posts
 - Cracks in the floors and walls of buildings which are built at slopes
 - Sudden appearance of springs, emerging muddy water, blockage or disappearance of existing springs
2. People should move immediately away from the areas where they noticed the above pre-landslide signs.
3. Furthermore, people living in landslide susceptible areas should be extra vigilant and should be ready to move quickly to safe places if heavy rain continues.

Note: Communities are advised to follow the instructions given by National Building Research Organization and Disaster Management Center.

- விசேஷ குறிப்பு:** மண்சரிவு முன்னெச்சரிக்கை காலப்பகுதியில் பின்வருவனவற்றில் கவனம் எடுக்கவும்
1. பின்வரும் மண்சரிவு முன் அறிகுறிகளையிட்டு கவனத்தை செலுத்தவும்.
 - நிலத்தில் வெடிப்பு உருவாகாதல், ஆழமாகும் வெடிப்புகள் மற்றும் தரை உள்நகர்வுகள்.
 - மரங்கள், மின் கம்பங்கள், வேலிகள், மற்றும் தொலைபேசிக் கம்பங்கள் சாய்வதைத் தடுக்கவும்.
 - சாய்வுகளில் அமைந்துள்ள கட்டிடங்களின் தரைமற்றும் சுவர்களில் வெடிப்புகள் உருவாகாதல்.
 - நிலத்திலிருந்து திடீரென நீர்நீர்நீர்நீர், சேற்று நீர் தோன்றுதல் மற்றும் தற்போதுள்ள நீர்நீர்நீர்நீர் தடைப்படுத்தல் அல்லது இல்லாது போகாதல்.
 2. மண்சரிவுக்கு முன்னரான அறிகுறிகளை கொண்ட இடங்களிலிருந்து உடனடியாக மக்கள் அப்பால் நகர வேண்டும்.
 3. மேலும், பாதிப்பு ஏதுமில்லையுள்ள பகுதிகளில் வாழும் மக்கள் மேலதிக விழிப்புடன் இருக்கவேண்டும் என்பதுடன் கடும் மழை தொருமாயின் விரைவாக பாதுகாப்பான இடங்களுக்கு நகர ஆயத்தமாகவும் இருக்கவேண்டும்.
- குறிப்பு:** தயவுசெய்து தேசிய கட்டிட ஆராய்ச்சி நிறுவனம் மற்றும் அனர்த்த முகாமைத்துவ நிலையம் என்பவற்றின் அறிவுறுத்தல்களை பின்பற்றவும்

Previous Message ID : LEWM-19-10-2025-1600-06

Issued by:	Approved by:	19-10-2025, 21:00 hrs
		Date and time issued
Duty Officer	Director - LRRMD	

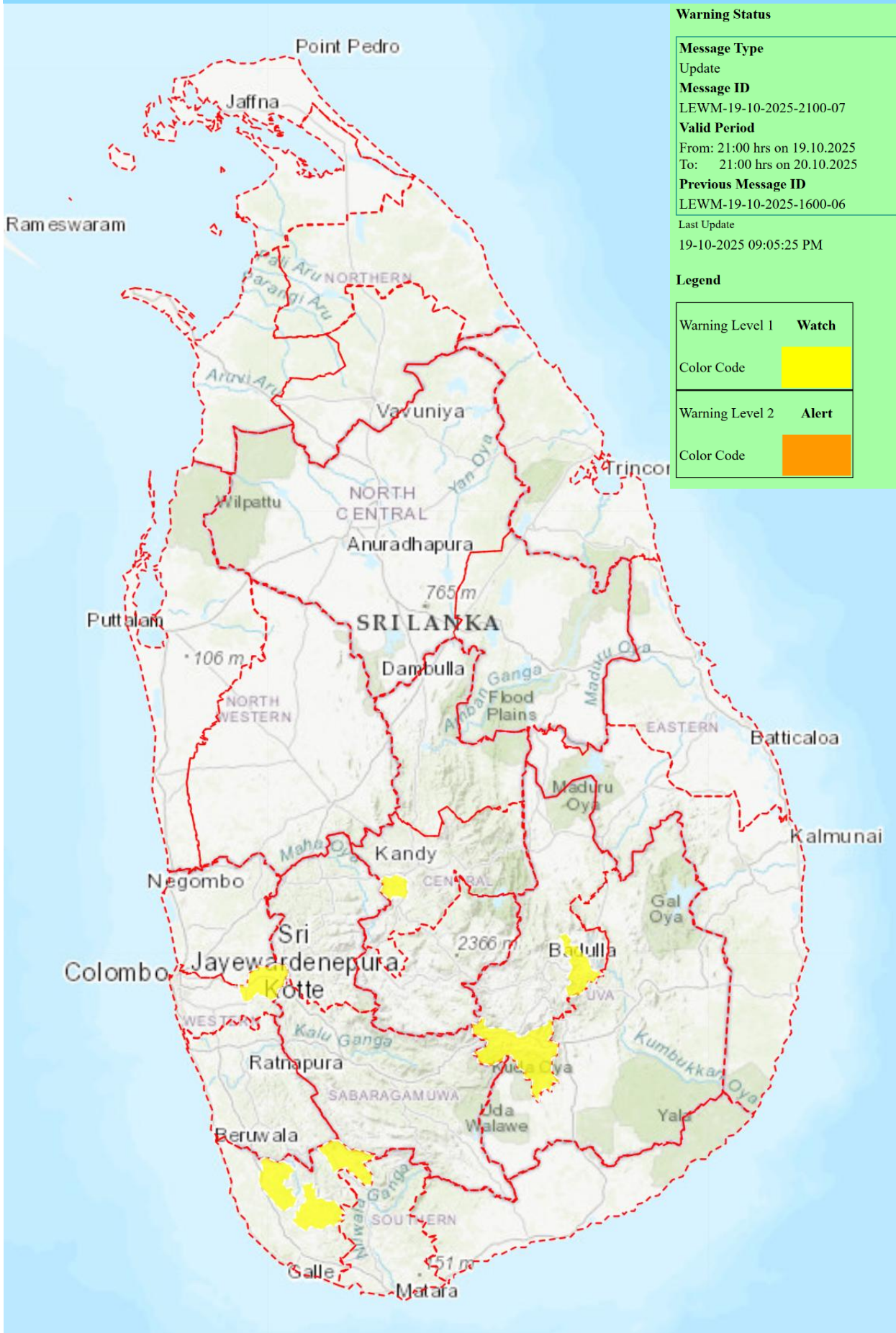
Landslide Research and Risk Management Division
National Building Research Organisation



Automated Landslide Early Warning Map

Landslide Early Warning Center

National Building Research Organisation, Sri Lanka



Warning Status

Message Type
Update
Message ID
LEWM-19-10-2025-2100-07
Valid Period
From: 21:00 hrs on 19.10.2025
To: 21:00 hrs on 20.10.2025
Previous Message ID
LEWM-19-10-2025-1600-06

Last Update
19-10-2025 09:05:25 PM

Legend

Warning Level 1	Watch
Color Code	
Warning Level 2	Alert
Color Code	