



කාලගුණ විද්‍යා දෙපාර්තමේන්තුව

வளிமண்டலவியல் திணைக்களம்

Department of Meteorology

TP : 011 2686686

Fax : 011 2691443

E-mail : metnmc@gmail.com

Web : www.meteo.gov.lk

නිවේදන අංකය : 03

WW/L/19/06/08/03

වර්ණය : රතු

කද වැසි සහ කද සුළං පිළිබඳව අනතුරු ඇඟවීමේ නිවේදනය

කාලගුණ විද්‍යා දෙපාර්තමේන්තුවේ, ස්වභාවික විපත් පිළිබඳ පූර්ව අනතුරු ඇඟවීමේ මධ්‍යස්ථානය විසින් 2019 ජූනි මස 10 වන දින පෙ.ව.10.30 වන තෙක් වලංගු වන පරිදි 2019 ජූනි මස 08 වන දින ප.ව. 02.30 ට නිකුත් කරන ලදී.

ගොඩබිම් ප්‍රදේශ සඳහා

සැලකිලිමත් වන්න!

නිරිතදිග මෝසම් තත්ත්වය දිවයින හරහා ස්ථාපිත වී ඇත. ඒ හේතුවෙන්, දිවයිනේ (විශේෂයෙන් නිරිතදිග කොටසේ) වැසි සහ සුළං තත්ත්වයේ වැඩිවීම තවදුරටත් අපේක්ෂා කෙරේ.

කද වැසි පිළිබඳ අනතුරු ඇඟවීම

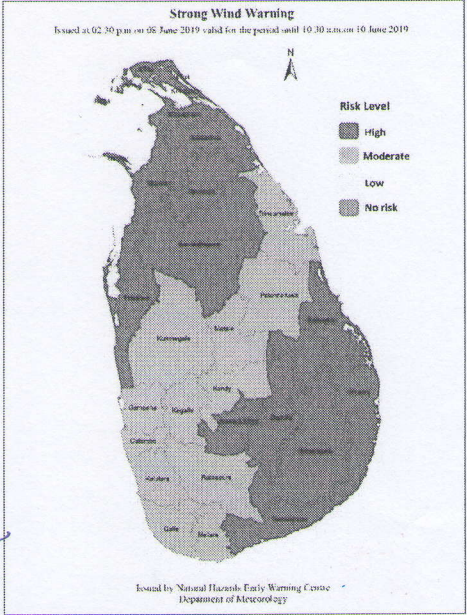
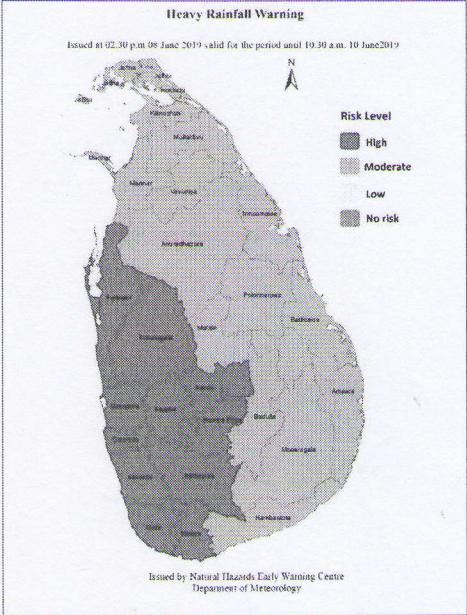
කළුතර, රත්නපුර, ගාල්ල, මාතර, ගම්පහ සහ කෑගල්ල දිස්ත්‍රික්කවල ඇතැම් ස්ථාන වලට මි.මී 100-150 ත් අතර කද වැසි බලාපොරොත්තුවේ.

වයඹ පළාතේ ඇතැම් ස්ථාන වලට මි.මී 100 ක පමණ තරමක කද වැසි ඇති විය හැක.

කද සුළං පිළිබඳ අනතුරු ඇඟවීම

දිවයින හරහා, විශේෂයෙන් මධ්‍යම කඳුකරයේ බටහිර බෑවුම් ප්‍රදේශවලත් උතුරු, උතුරු-මැද සහ උච්ච පළාත්වලත් නුවරඑළිය, අම්පාර, මඩකලපුව සහ පුත්තලම දිස්ත්‍රික්කවලත් විටින් විට හමන පැ.කි.මී. 50 දක්වා තරමක් කද සුළං ඇතිවිය හැක.

යාපනය දිස්ත්‍රික්කයේත් පොතුවිල් ප්‍රදේශයේත් පැ.කි.මී. 50-60 දක්වා කද සුළං ඇතිවිය හැක.



EMERGENCY OPERATIONS DIVISION
RECEIVED
 Date : 2019/06/08
 Time : 1440 hrs.
 DISASTER MANAGEMENT CENTRE

Eoc Staff
33e නිවැරදිව
දින 02 නිවැරදිව
 2019/06/08

වර්ෂාපතනය(මි.මී) : තරමක් කද වැසි: 50 -100, කද වැසි: 100 - 150, ඉතා කද වැසි: 150 හෝ ඊට වැඩි. මුහුදේ ස්වභාවය : නිසල (0-5)පැ.කි.මී, සුමට (5-15)පැ.කි.මී, සාමාන්‍ය ස්වභාවයෙන් යුතු (16-28)පැ.කි.මී, මද රළ (29-37)පැ.කි.මී, තරමක් රළ (38-46)පැ.කි.මී, රළ (47-55)පැ.කි.මී, ඉතා රළ (56-74)පැ.කි.මී, දළ රළ (75-102)පැ.කි.මී, ඉතා දළ රළ 103 පැ.කි.මී ට වැඩි.

437



කාලගුණ විද්‍යා දෙපාර්තමේන්තුව
வளிமண்டலவியல் திணைக்களம்
Department of Meteorology

TP : 011 2686686
Fax : 011 2691443
E-mail : metnmc@gmail.com
Web : www.meteo.gov.lk

Bulletin No: 03
COLOR: Red

WW/L/19/06/08/03

Heavy Rain and Strong wind Warning

Issued by the Natural Hazards Early Warning Centre
At 02.30 p.m. 08 June 2019 for the period until 10.30 a.m 10 June 2019

For Land areas

PLEASE BE AWARE

South-west monsoon is established over the island. Therefore, showery and windy conditions are expected to enhance further (particularly in the South-western part).

HEAVY RAINFALL WARNING

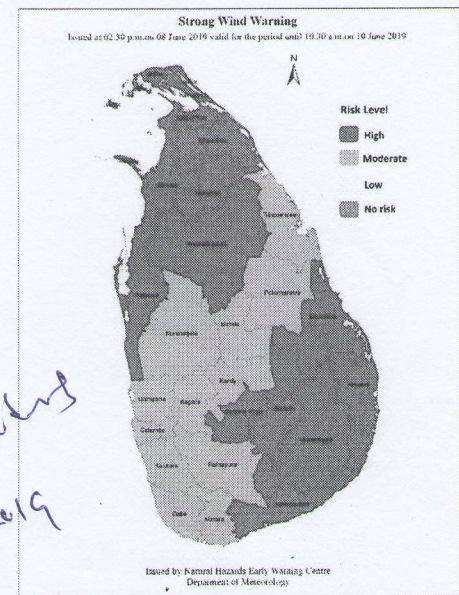
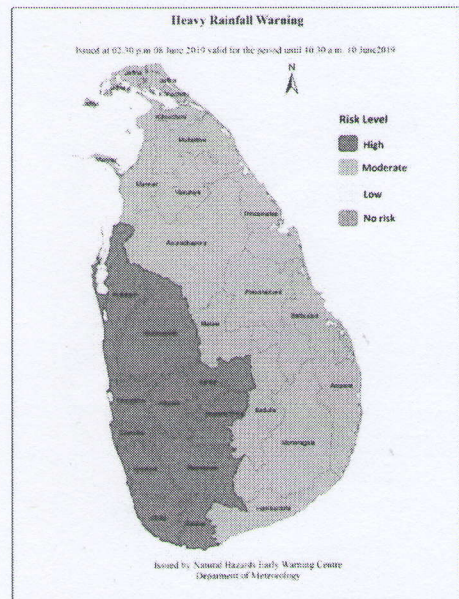
Heavy falls in-between 100-150 mm can be expected at some places, particularly in Kaluthara, Rathnapura, Galle, Matara, Gampaha and Kegalle districts.

Fairly heavy falls about 100 mm can be expected at some places in North-western province.

STRONG WIND WARNING

Fairly strong gusty winds up to 50 kmph are also likely over the country, particularly in western slope of the central hilly areas and Northern, North-central and Uva provinces and in Nuwara-Eliya, Ampara, Batticaloa and Puttalam districts.

Strong winds up to 50-60 kmph are also likely over the Jaffna district and Pottuvil area.



Rainfall amount (mm): Fairly Heavy rain: 50 -100, Heavy rain: 100 – 150, Very heavy rain: 150 or more.
State of Sea: Clam: (0-5) Kmph Smooth: (05-15) kmph, Slight: (16-28) kmph, Moderate: (29-37) kmph, Fairly rough: (28-46) kmph, Rough: (47-55) kmph, Very rough: (56-74) kmph, High: (75-102) kmph, Very high: above 103kmph

EMERGENCY OPERATIONS DIVISION
RECEIVED
Date : 2019/06/08
Time : 1440 hrs.
D (Ops) : 1440
DISASTER MANAGEMENT CENTRE

*Eoc staff
pls inform relevant stakeholders
08/06/2019*