



කාලගුණ විද්‍යා දෙපාර්තමේන්තුව

வளிமண்டலவியல் திணைக்களம்

Department of Meteorology

TP : 011 2686686

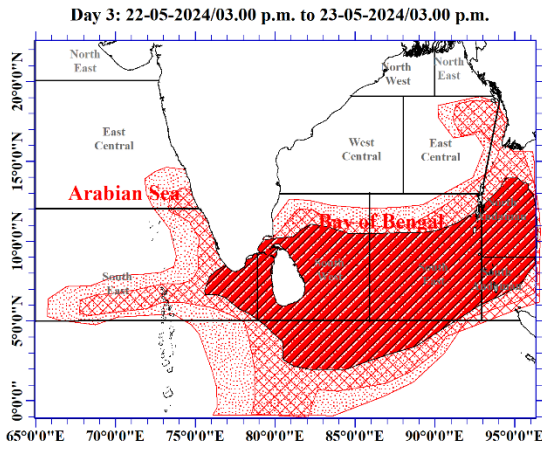
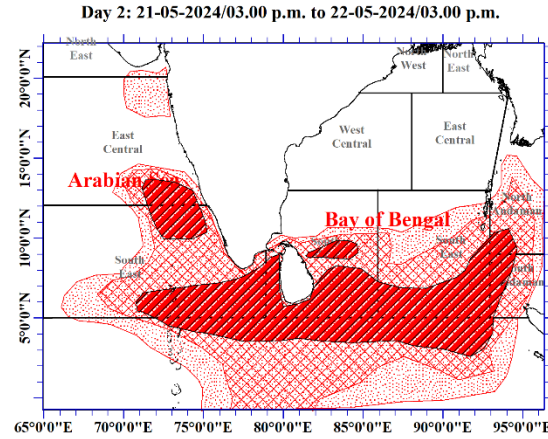
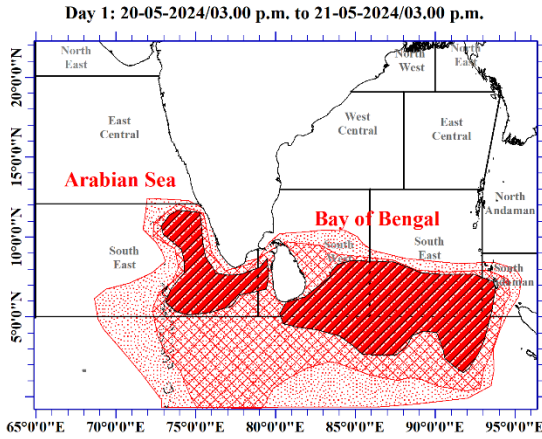
Fax : 011 2691443

E-mail : metnmc@gmail.com

Web : www.meteo.gov.lk

ධීවර ජනතාව සඳහා තද සුළං සහ රළු මුහුදු පිළිබඳව නිවේදනය
ජාතික කාලගුණ විද්‍යා මධ්‍යස්ථානයේ සමුද්‍රීය කාලගුණ විද්‍යා අංශය විසින්
2024 මැයි මස 20 වන දින ප.ව. 03.00 ට නිකුත් කරන ලදී.

බෙංගාල බොක්ක මුහුදු ප්‍රදේශය සහ අරාබි මුහුදු සඳහා
ඉදිරි දින තුන සඳහා අනාවැකිය



AREA UNDER FISHERMEN WARNING

- 40 - 50 kmph Gusting up to 60 kmph
- 50 - 60 kmph Gusting up to 70 kmph
- 60 - 70 kmph Gusting up to 80 kmph

	සුළගේ වේගය පැ.කි.මී. (40-50), විටින් විට පැ.කි.මී. 60 දක්වා. මෙම මුහුදු ප්‍රදේශ විටින් විට රළු වේ.
	සුළගේ වේගය පැ.කි.මී. (50-60), විටින් විට පැ.කි.මී. 70 දක්වා. මෙම මුහුදු ප්‍රදේශ විටින් විට ඉතා රළු වේ. නාවික හා ධීවර ප්‍රජාව මේ පිළිබඳව ඉතා අවධානයෙන් කටයුතු කරන්න.
	සුළගේ වේගය පැ.කි.මී. (60-70), විටින් විට පැ.කි.මී. 80 දක්වා. මෙම මුහුදු ප්‍රදේශ විටින් විට ඉතා රළු වේ. මෙම මුහුදු ප්‍රදේශයට නැවත දැනුම් දෙනතුරු යාත්‍රා නොකරන ලෙස බහුදින ධීවර සහ නාවික ප්‍රජාවන්ට දැනුම්දෙනු ලැබේ.

මුහුදේ ස්වභාවය : නිසල (0-5)පැ.කි.මී, සුමට (5-15)පැ.කි.මී, සාමාන්‍ය ස්වභාවයෙන් යුතු (16-28)පැ.කි.මී, මද රළු (29-37)පැ.කි.මී, තරමක් රළු (38-46)පැ.කි.මී, රළු (47-55)පැ.කි.මී, ඉතා රළු (56-74)පැ.කි.මී, දළ රළු (75-102)පැ.කි.මී, ඉතා දළ රළු 103 පැ.කි.මී ට වැඩි.



කාලගුණ විද්‍යා දෙපාර්තමේන්තුව

வளிமண்டலவியல் திணைக்களம்

Department of Meteorology

TP : 011 2686686

Fax : 011 2691443

E-mail : metnmc@gmail.com

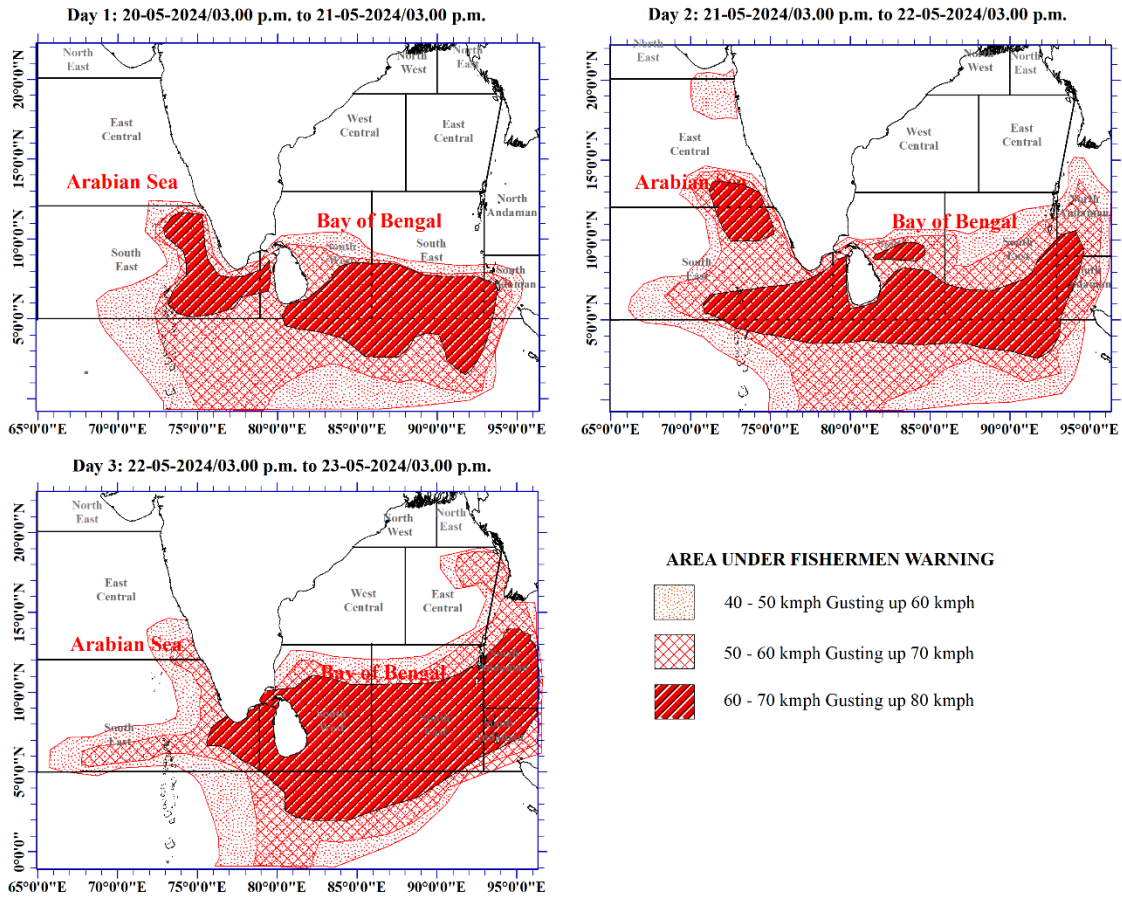
Web : www.meteo.gov.lk

Fishermen bulletin for strong winds and rough seas

Issued by Marine Forecasting Division, National Meteorological Centre

Issued at 03.00 p.m. on 20 May 2024

For the Bay of Bengal and Arabian Sea Forecast for next three days:



	Wind speed will be (40-50) kmph gusting up to 60 kmph. These sea areas will be rough at times.
	Wind speed will be (50-60) kmph gusting up to 70 kmph. These sea areas will be very rough. Naval and fishing communities are request to be vigilant.
	Wind speed will be (60-70) kmph gusting up to 80 kmph. These sea areas will be very rough. Naval and multi-day fishing communities are advised not to venture into these sea areas.

State of Sea: Calm (0-5) km, Smooth (5-15) km, Slight (16-28) km, Moderate (29-37) km, Fairly rough (38-46) km, Rough (47-55) km, Very rough (56-74) km, High (75-102) km, Very high (over 103) km.