



කාලගුණ විද්‍යා දෙපාර්තමේන්තුව

வளிமண்டலவியல் திணைக்களம்

Department of Meteorology

TP : 011 2686686

Fax : 011 2691443

E-mail : metnmc@gmail.com

Web : www.meteo.gov.lk

නිවේදන අංකය : 02

WW/O/19/08/04/02

වර්ණය : ඇම්බර්

තද සුළං සහ රළු මුහුදු ප්‍රදේශ පිළිබඳව අවවාදාත්මක නිවේදනය

කාලගුණ විද්‍යා දෙපාර්තමේන්තුවේ, ස්වභාවික විපත් පිළිබඳ පූර්ව අනතුරු ඇඟවීමේ මධ්‍යස්ථානය විසින්

2019 අගෝස්තු 09 වන දින ප.ව. 04.00 වන තෙක් වලංගු වන පරිදි

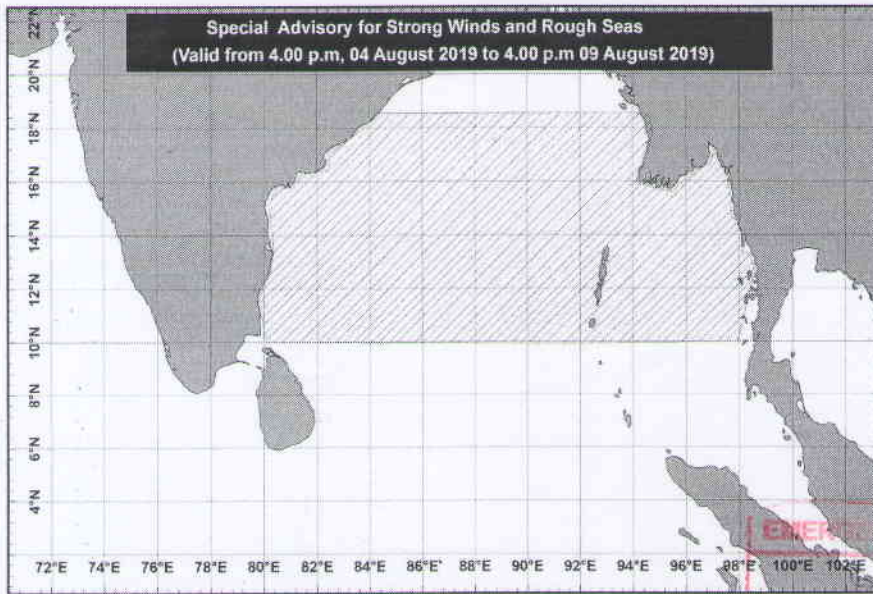
2019 අගෝස්තු 04 වන දින ප.ව. 04.00 ට නිකුත් කරන ලදී.

සැලකිලිමත් වන්න!

බෙංගාල බොක්ක මුහුදු ප්‍රදේශ සඳහා

ඉදිරි දින කිහිපයේදී බෙංගාල බොක්ක මුහුදු ප්‍රදේශයේ (උතුරු අක්ෂාංශ 10-20 ත් අතර සහ නැගෙනහිර දේශාංශ 83-95 අතර මුහුදු ප්‍රදේශවල) සුළගේ වේගය විටින් විට පැ.කි.මී. 70-80 දක්වා වැඩි විය හැකි අතර එම මුහුදු ප්‍රදේශ විටින් විට ඉතා රළු සිට දළ රළු විය හැක.

ඉහලින් දක්වා ඇති මුහුදු ප්‍රදේශයේ අගෝස්තු මස 05 වන දින සිට 09 වන දින දක්වා ධීවර සහ නාවුක කටයුතුවල යෙදීම අනතුරුදායක විය හැකි බව දැනුම් දෙනු ලැබේ.



Potential Area: [Shaded Box] Warning

EMERGENCY OPERATIONS DIVISION

RECEIVED

Date : 2019/08/04

Time : 1600hrs

[Signature]

D (Ops)/DO/ALU

DISASTER MANAGEMENT CENTRE

ධීවර සහ නාවුක ප්‍රජාව මේ පිළිබඳව ඉතා අවධානයෙන් කටයුතු කරන ලෙස ඉල්ලා සිටිනු ලැබේ.

වර්ෂාපතනය(මි.මී) : තරමක් තද වැසි: 50 -100, තද වැසි: 100 – 150, ඉතා තද වැසි: 150 හෝ ඊට වැඩි මුහුදේ ස්වභාවය : නිසල (0-5)පැ.කි.මී ,සුමට (5-15)පැ.කි.මී, සාමාන්‍ය ස්වභාවයෙන් යුතු (16-28)පැ.කි.මී, මද රළු (29-37)පැ.කි.මී, තරමක් රළු (38-46)පැ.කි.මී, රළු (47-55)පැ.කි.මී, ඉතා රළු (56-74)පැ.කි.මී, දළ රළු (75-102)පැ.කි.මී, ඉතා දළ රළු 103 පැ.කි.මී ට වැඩි.



කාලගුණ විද්‍යා දෙපාර්තමේන්තුව

வளிமண்டலவியல் திணைக்களம்
Department of Meteorology

TP : 011 2686686
Fax : 011 2691443
E-mail : metnmc@gmail.com
Web : www.meteo.gov.lk

නිවේදන අංකය : 02

WW/O/19/08/04/02

වර්ණය : ඇම්බර්

තද සුළං සහ රළු මුහුදු ප්‍රදේශ පිළිබඳව අවවාදාත්මක නිවේදනය

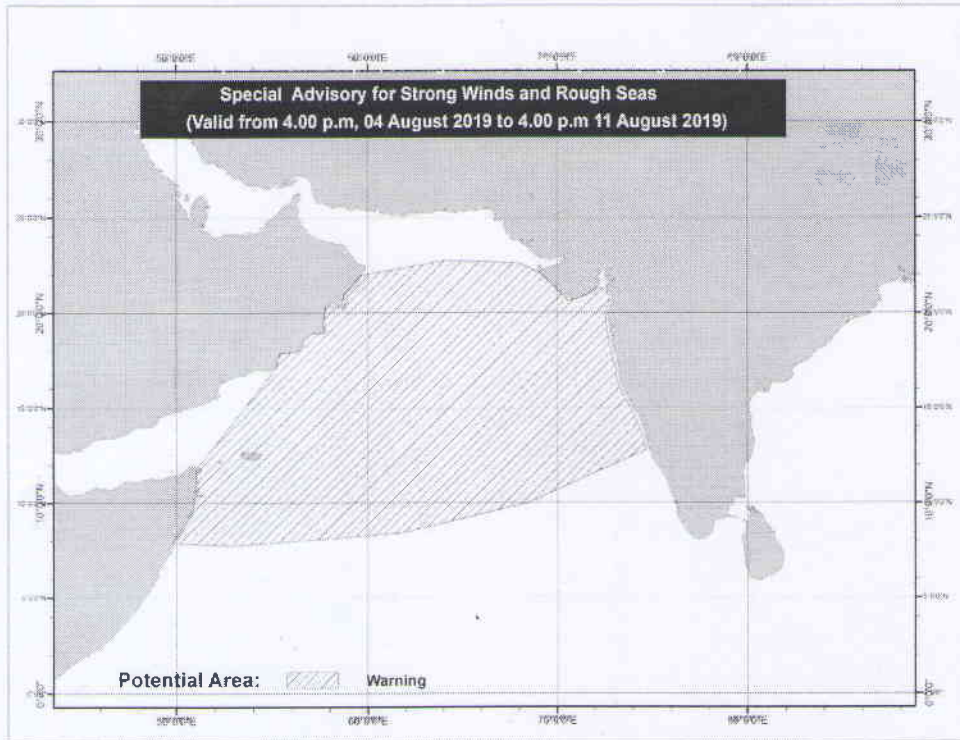
කාලගුණ විද්‍යා දෙපාර්තමේන්තුවේ, ස්වභාවික විපත් පිළිබඳ පූර්ව අනතුරු ඇඟවීමේ මධ්‍යස්ථානය විසින් 2019 අගෝස්තු 11 වන දින ප.ව. 04.00 වන තෙක් වලංගු වන පරිදි 2019 අගෝස්තු 04 වන දින ප.ව. 04.00 ට නිකුත් කරන ලදී.

සැලකිලිමත් වන්න!

අරාබි මුහුදු ප්‍රදේශ සඳහා

ඉදිරි දින කිහිපයේදී අරාබි මුහුදු ප්‍රදේශයේ (උතුරු අක්ෂාංශ 13-20 ක් අතර සහ නැගෙනහිර දේශාංශ 60-75 අතර මුහුදු ප්‍රදේශවල) සුළගේ වේගය විටින් විට පැ.කි.මී. 70-80 දක්වා වැඩි විය හැකි අතර එම මුහුදු ප්‍රදේශ විටින් විට ඉතා රළු සිට දළ රළු විය හැක.

ඉහලින් දක්වා ඇති මුහුදු ප්‍රදේශයේ අගෝස්තු මස 05 වන දින සිට 11 වන දින දක්වා ධීවර සහ නාවුක කටයුතුවල යෙදීම අනතුරුදායක විය හැකි බව දැනුම් දෙනු ලැබේ.



ධීවර සහ නාවුක ප්‍රජාව මේ පිළිබඳව ඉතා අවධානයෙන් කටයුතු කරන ලෙස ඉල්ලා සිටිනු ලැබේ.

වර්ෂාපතනය(මි.මී) : තරමක් තද වැසි: 50 -100, තද වැසි: 100 – 150, ඉතා තද වැසි: 150 හෝ ඊට වැඩි මුහුදේ ස්වභාවය : නිසල (0-5)පැ.කි.මී ,සුමට (5-15)පැ.කි.මී, සාමාන්‍ය ස්වභාවයෙන් යුතු (16-28)පැ.කි.මී, මද රළු (29-37)පැ.කි.මී, තරමක් රළු (38-46)පැ.කි.මී, රළු (47-55)පැ.කි.මී, ඉතා රළු (56-74)පැ.කි.මී, දළ රළු (75-102)පැ.කි.මී, ඉතා දළ රළු 103 පැ.කි.මී ට වැඩි.



කාලගුණ විද්‍යා දෙපාර්තමේන්තුව
வளிமண்டலவியல் திணைக்களம்
Department of Meteorology

TP : 011 2686686
Fax : 011 2691443
E-mail : metnmc@gmail.com
Web : www.meteo.gov.lk

Bulletin No: 02
COLOR: Amber

WW/O/19/08/04/02

Advisory for Strong winds and Rough Seas

Issued by the Natural Hazards Early Warning Centre

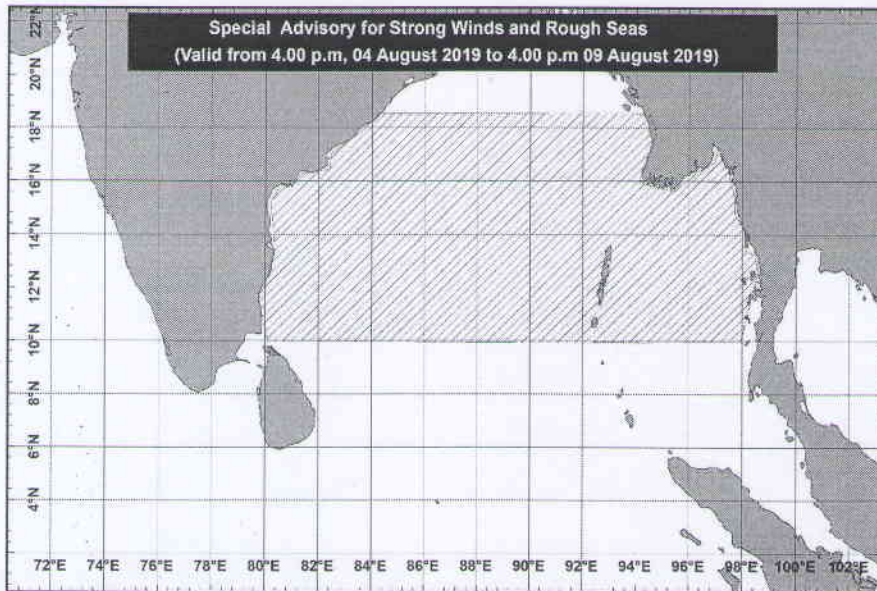
Issued at 04.00 p.m. on 04 August 2019 for the period until 04.00 p.m. on 09 August 2019

PLEASE BE AWARE!

FOR BAY OF BENGAL SEA AREAS

Bay of Bengal sea area (In between latitude 10N-20N and Longitude 83E-95E sea areas) can be very rough to high at times as the wind speed can increase up to 70-80 kmph at times during next few days.

Fishermen are informed that may be high risk to venture into above mentioned sea area from 05th to 09th August 2019.



Naval and fishing communities are requested to be vigilant in this regard.

Rainfall amount (mm): Fairly Heavy rain: 50 -100, Heavy rain: 100 – 150, Very heavy rain: 150 or more.

State of Sea: Clam: (0-5) Kmph Smooth: (05-15) kmph, Slight: (16-28) kmph, Moderate: (29-37) kmph, Fairly rough: (28-46) kmph, Rough: (47-55) kmph, Very rough: (56-74) kmph, High: (75-102) kmph, Very high: above 103kmph



කාලගුණ විද්‍යා දෙපාර්තමේන්තුව
வளிமண்டலவியல் திணைக்களம்
Department of Meteorology

TP : 011 2686686
Fax : 011 2691443
E-mail : metnmc@gmail.com
Web : www.meteo.gov.lk

Bulletin No: 02
COLOR: Amber

WW/O/19/08/04/02

Advisory for Strong winds and Rough Seas

Issued by the Natural Hazards Early Warning Centre

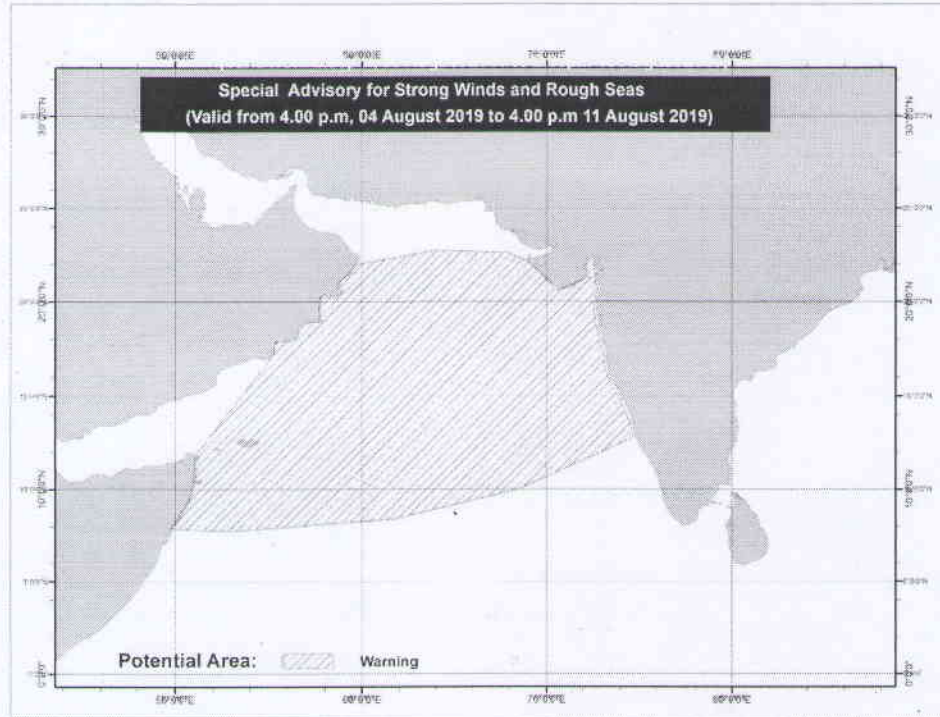
Issued at 04.00 p.m. on 04 August 2019 for the period **until 04.00 p.m. on 11 August 2019**

PLEASE BE AWARE!

ARABIAN SEA AREAS

Arabian sea area (In between latitude 13N-20N and Longitude 60E-75E sea areas) can be very rough to high at times as the wind speed can increase up to 70-80 kmph at times during next few days.

Fishermen are informed that may be high risk to venture into above mentioned sea area from 05th to 11th August 2019.



Naval and fishing communities are requested to be vigilant in this regard.

Rainfall amount (mm): Fairly Heavy rain: 50 -100, Heavy rain: 100 – 150, Very heavy rain: 150 or more.

State of Sea: Clam: (0-5) Kmph Smooth: (05-15) kmph, Slight: (16-28) kmph, Moderate: (29-37) kmph, Fairly rough: (28-46) kmph, Rough: (47-55) kmph, Very rough: (56-74) kmph, High: (75-102) kmph, Very high: above 103kmph