



කාලගුණ විද්‍යා දෙපාර්තමේන්තුව

வளிமண்டலவியல் திணைக்களம்

Department of Meteorology

TP : 011 2686686

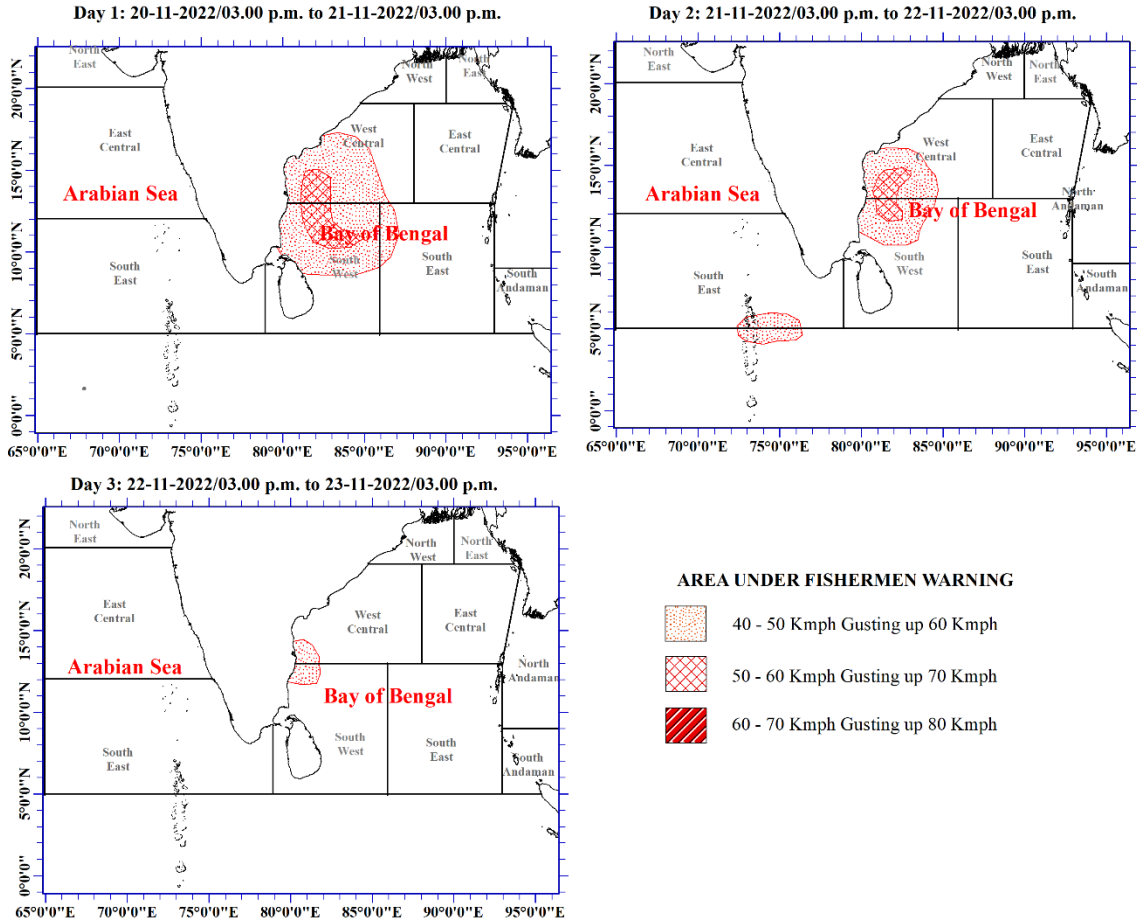
Fax : 011 2691443




E-mail : metnmc@gmail.com

Web : www.meteo.gov.lk

ධීවර ජනතාව සඳහා තද සුළං සහ රළු මුහුදු පිළිබඳව නිවේදනය
ජාතික කාලගුණ විද්‍යා මධ්‍යස්ථානයේ සමුද්‍රීය කාලගුණ විද්‍යා අංශය විසින්
2022 නොවැම්බර් මස 20 වන දින ප.ව. 03.00 ට නිකුත් කරන ලදී.

බෙංගාල බොක්ක මුහුදු ප්‍රදේශය සහ අරාබි මුහුදු සඳහා
ඉදිරි දින තුන සඳහා අනාවැකිය



	සුළගේ වේගය පැ.කි.මී. (40-50), විටින් විට පැ.කි.මී. 60 දක්වා. මෙම මුහුදු ප්‍රදේශ විටින් විට රළු වේ.
	සුළගේ වේගය පැ.කි.මී. (50-60), විටින් විට පැ.කි.මී. 70 දක්වා. මෙම මුහුදු ප්‍රදේශ විටින් විට ඉතා රළු වේ. නාවික හා ධීවර ප්‍රජාව මේ පිළිබඳව ඉතා අවධානයෙන් කටයුතු කරන්න.
	මෙම මට්ටමේ අනතුරු ඇඟවීමක් නොමැත.

***** දකුණු-මධ්‍යම බෙන්ගාලබොක්ක මුහුදු ප්‍රදේශයේ පැවති අඩු පීඩන කලාපය බස්නාහිරට බරව වයඹ දෙසට ගමන් කර, පීඩන අවපාතයක් දක්වා වර්ධනය වී, උතුරු අක්ෂාංශ 10.0 සහ නැගෙනහිර දේශාංශ 85.5 ආශ්‍රිතව, යාපනයේ සිට කිලෝමීටර් 600ක් පමණ නැගෙනහිර දෙසින් ස්ථානගතව පවතී. මෙම පද්ධතිය ඉදිරි පැය 48 තුළදී, තම්ලේනාඩු-පුදුචේරි වෙරළ වෙත ලඟා වීමේ වැඩි හැකියාවක් පවතී.**

එබැවින් ඉදිරි පැය 24 තුළදී කන්කසන්තුරය සිට ත්‍රිකුණාමලය හරහා මඩකලපුව දක්වා වෙරළට ඔබ්බෙන් වන ගැඹුරු සහ නොගැඹුරු මුහුදු ප්‍රදේශවලට සහ නිරිතදිග බෙංගාල බොක්ක මුහුදු ප්‍රදේශයට යාත්‍රා නොකරන ලෙස ධීවර සහ නාවික ප්‍රජාවන්ට දැනුම්දෙනු ලැබේ.

මුහුදේ ස්වභාවය : නිසල (0-5) පැ.කි.මී., සුමට (5-15) පැ.කි.මී., සාමාන්‍ය ස්වභාවයෙන් යුතු (16-28) පැ.කි.මී., මද රළු (29-37) පැ.කි.මී., තරමක් රළු (38-46) පැ.කි.මී., රළු (47-55) පැ.කි.මී., ඉතා රළු (56-74) පැ.කි.මී., දළ රළු (75-102) පැ.කි.මී., ඉතා දළ රළු 103 පැ.කි.මී. ට වැඩි.



කාලගුණ විද්‍යා දෙපාර්තමේන්තුව

வளிமண்டலவியல் திணைக்களம்

Department of Meteorology

TP : 011 2686686

Fax : 011 2691443

E-mail : metnmc@gmail.com

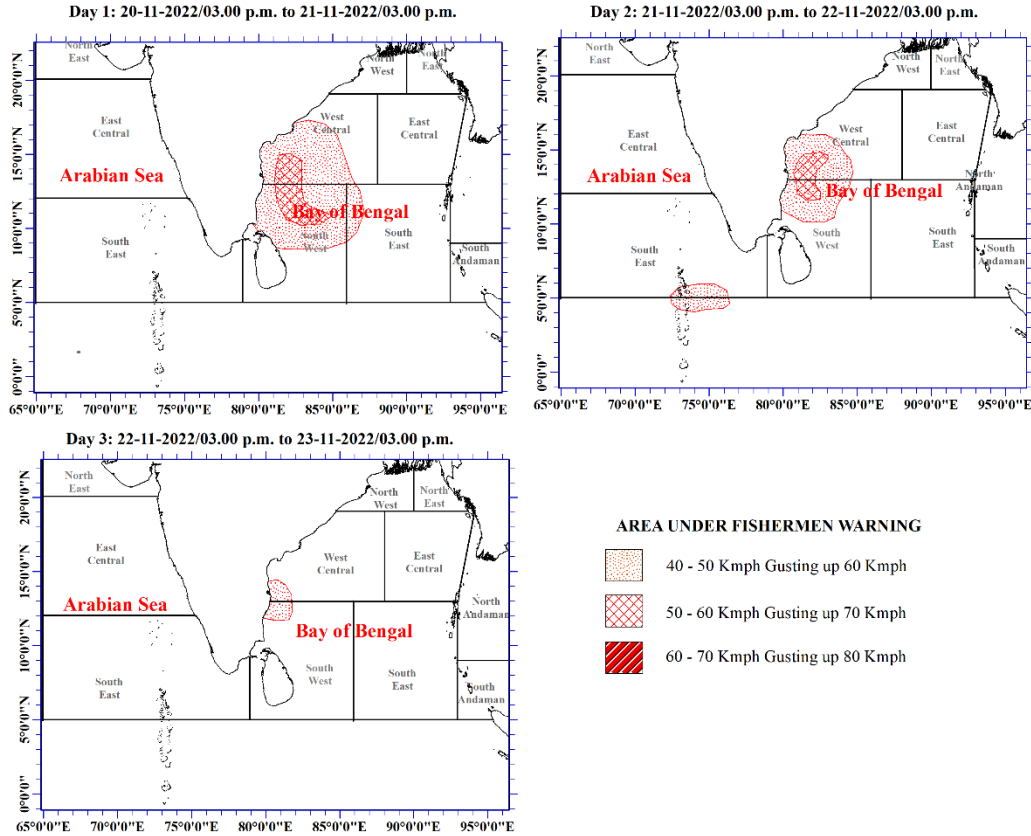
Web : www.meteo.gov.lk

FISHERMEN BULLETIN FOR STRONG WINDS AND ROUGH SEAS

Issued by Marine Forecasting Division, National Meteorological Centre

Issued at 03.00 p.m. on 20 November 2022

For the Bay of Bengal and Arabian Sea Forecast for next three days



	Wind speed will be (40-50) kmph gusting up to 60 kmph. These sea areas will be rough at times.
	Wind speed will be (50-60) kmph gusting up to 70 kmph. These sea areas will be very rough. Naval and fishing communities are request to be vigilant.
	No warning for this category.

*** The low-pressure area in the Central parts of south Bay of Bengal moved west-northwestwards and concentrated into a depression, lay centered at latitude 10.0N and longitude 85.5E about 600km east of Jaffna. It is very likely to move towards Tamilnadu-Puducherry coasts during next 48 hours.

Therefore, Naval and fishing communities are advised not to venture into the deep and shallow sea areas off the coast extending from Kankasanturai to Batticaloa via Trincomalee and Southwest Bay of Bengal sea area for next 24 hours.

මුහුදේ ස්වභාවය : නිසල (0-5)පැ.කි.මී , සුමට (5-15)පැ.කි.මී, සාමාන්‍ය ස්වභාවයෙන් යුතු (16-28)පැ.කි.මී, මද රළු (29-37)පැ.කි.මී, තරමක් රළු (38-46)පැ.කි.මී, රළු (47-55)පැ.කි.මී, ඉතා රළු (56-74)පැ.කි.මී, දළ රළු (75-102)පැ.කි.මී, ඉතා දළ රළු 103 පැ.කි.මී ට වැඩි.