



ආපදා කළමනාකරණ මධ්‍යස්ථානය  
அனர்த்த முகாமைத்துவ நிலையம்  
DISASTER MANAGEMENT CENTRE



අංක 120/2,  
විද්‍යා මාවත,  
කොළඹ 07

எண் 120/2  
வித்யா மாவத்தை  
கொழும்பு 07

No 120/2,  
Vidya Mawatha,  
Colombo 07

මගේ අංකය  
உமது இல  
Your No.

මගේ අංකය  
எனது இல

DMC/ 08/ Weather  
Forecast

දිනය  
திகதி

2026.02.17

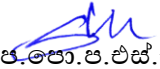
යුද්ධ හමුදාපති,  
ගුවන් හමුදාපති,  
නාවික හමුදාපති,  
පොලිස්පති,  
අධ්‍යක්ෂ ජනරාල් ශ්‍රී ලංකා වෙරළ ආරක්ෂක දෙපාර්තමේන්තුව,  
අධ්‍යක්ෂ ජනරාල්, සිවිල් ආරක්ෂක දෙපාර්තමේන්තුව,  
අධ්‍යක්ෂ ජනරාල්, ධීවර හා ජලජ සම්පත් දෙපාර්තමේන්තුව,  
සියලුම දිස්ත්‍රික් නියෝජ්‍ය / සහකාර අධ්‍යක්ෂවරුන්,

**ශ්‍රී ලංකාවට ගිනිකොණ දෙසින් දකුණු බෙංගාල බොක්කේ මධ්‍යම මුහුදු ප්‍රදේශයේ අඩු පීඩන කලාපය පිළිබඳ අවවාදාත්මක නිවේදනයයි.**

2026.02.17 වන දින 1500 පැයට කාලගුණ විද්‍යා දෙපාර්තමේන්තුව විසින් නිකුත් කරන ලද ශ්‍රී ලංකාවට ගිනිකොණ දෙසින් දකුණු බෙංගාල බොක්කේ මධ්‍යම මුහුදු ප්‍රදේශයේ අඩු පීඩන කලාපය පිළිබඳව අවවාදාත්මක නිවේදනය හා බැඳේ.

02. එබැවින් සිදුවිය හැකි ආපදා තත්ත්වයන් අවම කිරීමට / පාලනය කර ගැනීමට හා කළමනාකරණය කර ගැනීම සඳහා මෙම නිවේදනය අනුව කටයුතු කරන මෙන් කාරුණිකව ඉල්ලා සිටිමි.

03. තවද එම දෙපාර්තමේන්තුව විසින් නිකුත් කරනු ලබන නිවේදන පිළිබඳව විමසිලිමත්ව කටයුතු කරන මෙන් ද මෙම නිවේදන පිළිබඳ විස්තර ලබා ගැනීම සඳහා 117 දුරකථන අංකය අමතන ලෙසටද වැඩිදුර තාක්ෂණික උපදෙස් ලබා ගැනීම සඳහා කාලගුණ විද්‍යා දෙපාර්තමේන්තුව සමඟ සම්බන්ධීකරණය වන ලෙසටද කාරුණිකව ඉල්ලා සිටිමි.

  
උප.පො.ප.එස්.ඒ.එන්.බණ්ඩාර  
රාජකාරි භාර නිලධාරී  
අධ්‍යක්ෂ ජනරාල් වෙනුවට

for safer communities and sustainable development

දුරකථන தொலைபேசி Telephone	} 011 2136136	ෆැක්ස් (කාර්යාලය) தொலைநகல் (அலுவலகம்) Fax (Office)	} 011 2 670079 011 2670025	අධ්‍යක්ෂ ජනරාල් பணிப்பாளர் நாயகம் Director General	} 011 2670070 011 2136100
---------------------------------	---------------	--	-------------------------------	--	------------------------------

Web: www.dmc.gov.lk Email: dg@dmc.gov.lk  
හදිසි අප්‍රමතුව / அவசர நடவடிக்கை அழைப்பு / Emergency Operations Hotline : 011 2136222/011 2670002



කාලගුණ විද්‍යා දෙපාර්තමේන්තුව

வளிமண்டலவியல் திணைக்களம்

Department of Meteorology

TP : 011 2686686

Fax : 011 2691443

E-mail : metnmc@gmail.com

Web : www.meteo.gov.lk

නිවේදන අංකය : 02

TCA/26/02/17/01

වර්ණය : ඇමරික්

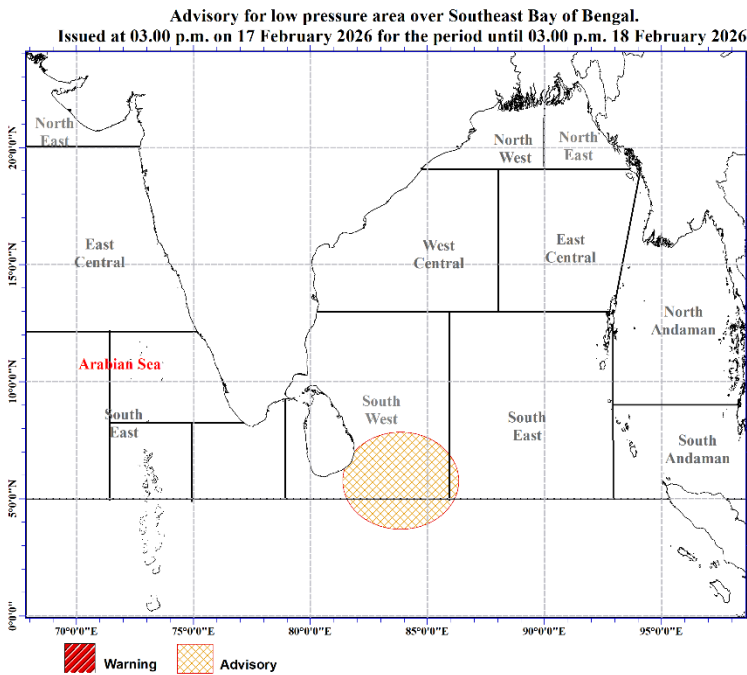
ශ්‍රී ලංකාවට ගිනිකොන දෙසින් දකුණු බෙංගාල බොක්කේ මධ්‍යම මුහුදු ප්‍රදේශයේ අඩු පීඩන කලාපය පිළිබඳ අවවාදාත්මක නිවේදනය  
කාලගුණ විද්‍යා දෙපාර්තමේන්තුවේ, ස්වභාවික විපත් පිළිබඳ පූර්ව අනතුරු ඇඟවීමේ මධ්‍යස්ථානය විසින් 2026 පෙබරවාරි මස 17 දින ප.ව. 03.00 ට නිකුත් කරන ලදී.

බහුදින ධීවර යාත්‍රා වල ධීවර ප්‍රජාව සහ නාවික ප්‍රජාව සඳහා

අවදානයෙන් සිටින්න!

ශ්‍රී ලංකාවට ගිනිකොන දෙසින් දකුණු බෙංගාල බොක්කේ මධ්‍යම මුහුදු ප්‍රදේශයේ පැවති අඩු පීඩන කලාපය තවදුරටත් පවතී. මෙම පද්ධතියේ බලපෑම හේතුවෙන් මෙම මුහුදු ප්‍රදේශයේ තද වැසි හෝ ගිගුරුම් සහිත වැසි සහ පැ. කි. මී (50-60) පමණ තද සුළං ඇතිවිය හැකි අතර මුහුදු ප්‍රදේශ රළු හෝ ඉතා රළු විය හැක.

පද්ධතියේ හැසිරීම පිළිබඳව කාලගුණ විද්‍යා දෙපාර්තමේන්තුව නිරන්තර අවධානයෙන් සිටියි. මේ සම්බන්ධයෙන් කාලගුණ විද්‍යා දෙපාර්තමේන්තුව විසින් නිකුත් කරනු ලබන ඉදිරි අනාවැකි සහ නිවේදන පිළිබඳව අවධානයෙන් පසුවන ලෙස ධීවර සහ නාවික ප්‍රජාවගෙන් ඉල්ලා සිටිනු ලැබේ.



බෙංගාල බොක්ක මුහුදු ප්‍රදේශයේ අඩු පීඩන කලාපයේ පිහිටීම

අද දින දත්ත මත පදනම්ව ඉදිරි පැය 168 තුළ පීඩන අවපාතයක් දක්වා වර්ධනය වීමේ සම්භාවිතාව

ඉදිරි පැය 24	ඉදිරි පැය 24-48	ඉදිරි පැය 48-72	ඉදිරි පැය 72-96	ඉදිරි පැය 96-120	ඉදිරි පැය 120-144	ඉදිරි පැය 144-168
නැත	නැත	නැත	නැත	නැත	නැත	නැත

මිලභ නිවේදනය 2026 පෙබරවාරි 18 වන දින සවස 3.00 ට නිකුත් කෙරේ.

කාර්යයේ නියුතු කාලගුණ විද්‍යාඥ  
කාලගුණ විද්‍යා දෙපාර්තමේන්තුව.

දු. ක: 0112 686 686 (පැය 24 ක්‍රියාත්මකයි)



කාලගුණ විද්‍යා දෙපාර්තමේන්තුව

வளிமண்டலவியல் திணைக்களம்

Department of Meteorology

TP : 011 2686686

Fax : 011 2691443

E-mail : metnmc@gmail.com

Web : www.meteo.gov.lk

Bulletin No: 02

TCA/26/02/17/01

COLOR: Amber

## Advisory for low pressure area in the central parts of south Bay of Bengal to the south east of Sri Lanka.

Issued by the Natural Hazards Early Warning Centre, Department of Meteorology.

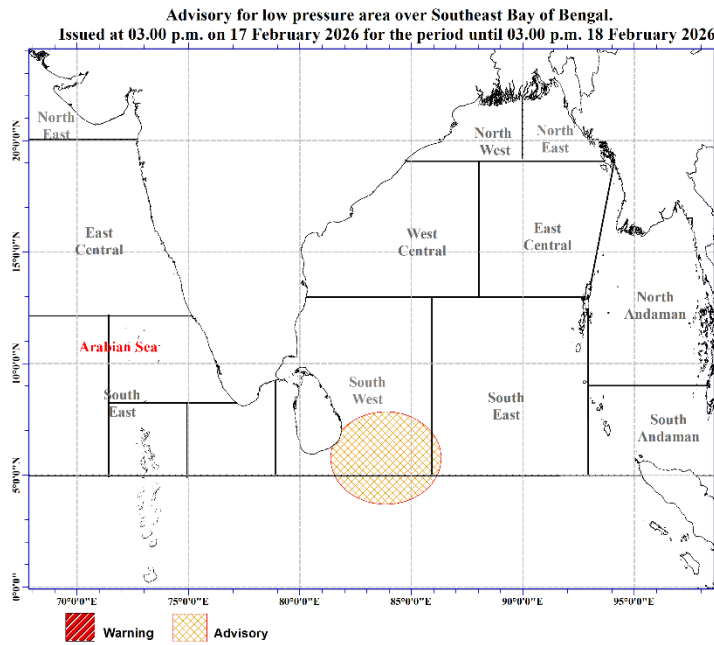
Issued at 03.00 pm on 17 February 2026

### For the multiday boats fishermen and naval community

#### PLEASE BE AWARE!

The low-pressure area still persists over the central parts of south Bay of Bengal to the southeast of Sri Lanka. Under the influence of this system, heavy showers or thundershowers, Strong winds about (50-60) kmph, and rough or very rough seas can be expected in this sea area.

The Meteorological Department is constantly monitoring the behavior of the system. The naval and fishing communities are requested to be attentive to the future forecasts and bulletins issued by the Department of Meteorology in this regard.



Location of the low-pressure area in the Bay of Bengal Sea area

Based on today's data, Probability of cyclogenesis (formation of depression) during next 168 hrs.

24 hours	24-48 hours	48-72 hours	72-96 hours	96-120 hours	120-144 hours	144-168 hours
NIL	NIL	NIL	NIL	NIL	NIL	NIL

Next bulletin will be issued at 3.00 pm on 18<sup>th</sup> February 2026.

Duty Meteorologist

Department of meteorology

0112 686 686 (24-hour service)