



කාලගුණ විද්‍යා දෙපාර්තමේන්තුව

வானியல் - வளிமம் திணைக்களம்

Department of Meteorology

TP : 011 2686686

Fax : 011 2691443

E-mail : metnmc@gmail.com

Web : www.meteo.gov.lk

නිවේදන අංකය : 09

WW/L/19/08/10/09

වර්ණය : ඇම්බර්

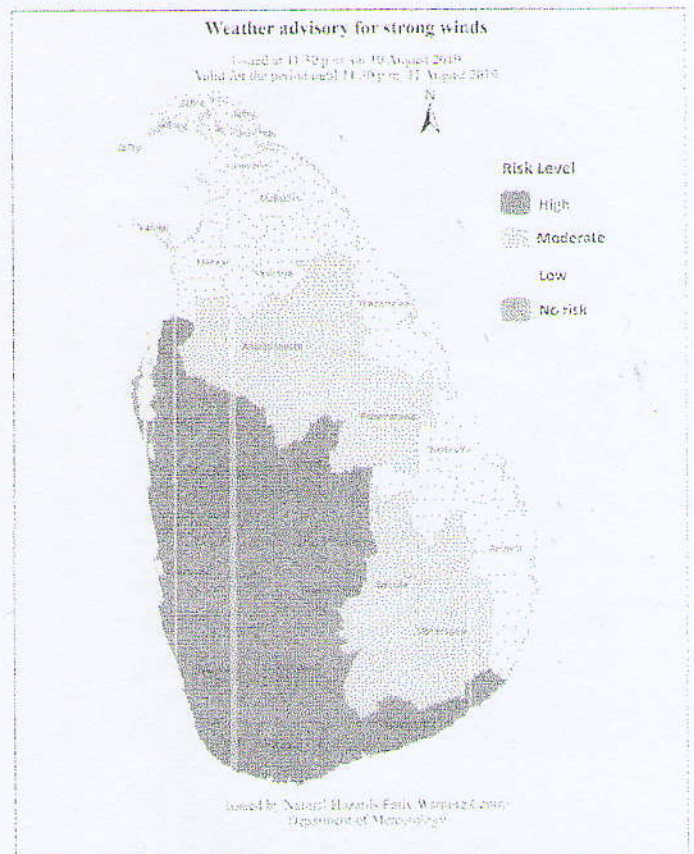
කද සුළං ඇතිවීම පිළිබඳව අවවාදාත්මක නිවේදනය

කාලගුණ විද්‍යා දෙපාර්තමේන්තුවේ, ස්වභාවික විපත් පිළිබඳ පූර්ව අනතුරු ඇඟවීමේ මධ්‍යස්ථානය විසින් 2019 අගෝස්තු මස 11 වන දින රාත්‍රී 11.30 වන තෙක් වලංගු බව පවිදි 2019 අගෝස්තු මස 10 වන දින රාත්‍රී 11.30 ට නිකුත් කරන ලදී.

ගොඩබිම් ප්‍රදේශ සඳහා

සැලකිලිමත් වන්න!

වයඹ, බස්නාහිර, සබරගමුව, මධ්‍යම සහ දකුණු පළාත්වල සුළගේ වේගය පැ.කි.මී. (60-65) දක්වා ක්ෂණිකව ඉහල යාමේ වැඩි හැකියාවක් පවතී.



EMERGENCY OPERATIONS DIVISION

**RECEIVED**

Date : 20/9/08/10

Time : 2358 hrs

*Asa*

D (Ops)/DO/ADO

DISASTER MANAGEMENT CENTRE

වර්ෂාපතනය(මි.මී) : තරමක් නද වැසි: 50 -100, නද වැසි: 100 - 150, ඉතා නද වැසි: 150 හෝ ඊට වැඩි මුහුදේ ස්වභාවය : නිසල (0-5)පැ.කි.මී ,සුමට (5-15)පැ.කි.මී, සාමාන්‍ය ස්වභාවයෙන් යුතු (16-28)පැ.කි.මී, මද රළු (29-37)පැ.කි.මී, තරමක් රළු (38-46)පැ.කි.මී, රළු (47-55)පැ.කි.මී, ඉතා රළු (56-74)පැ.කි.මී, දළ රළු (75-102)පැ.කි.මී, ඉතා දළ රළු 103 පැ.කි.මී ට වැඩි.





කාලගුණ විද්‍යා දෙපාර්තමේන්තුව  
வளிமண்டலவியல் திணைக்களம்  
Department of Meteorology

TP : 011 2686686  
Fax : 011 2691443  
E-mail : metnmc@gmail.com  
Web : www.meteo.gov.lk

Bulletin No: 09  
COLOR: Amber

WW/L/19/08/10/09

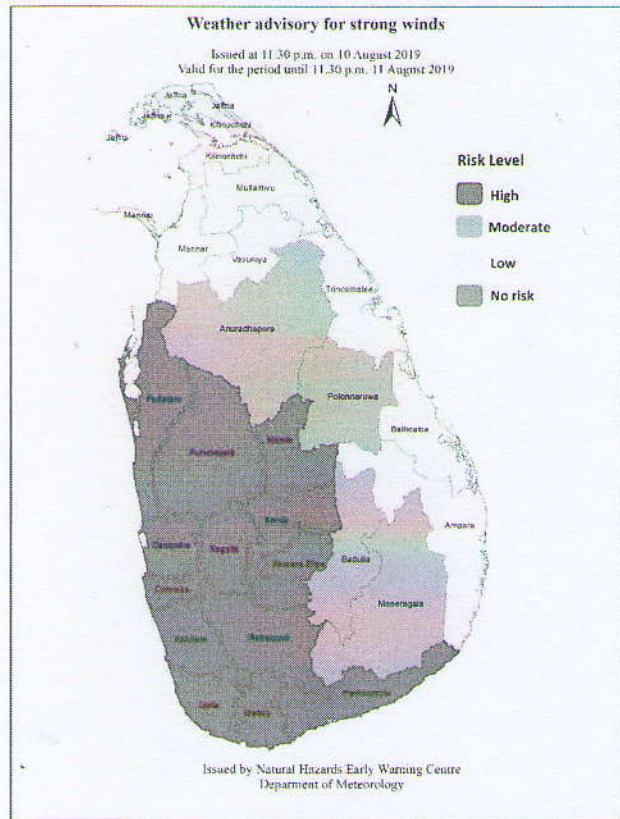
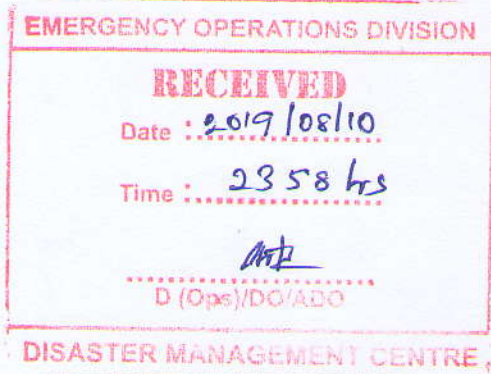
## Advisory for Strong wind

Issued by the Natural Hazards Early Warning Centre  
At 11.30 p.m. 10 August 2019 for the period until 11.30 p.m. 11 August 2019

### For Land areas

#### PLEASE BE AWARE

There is a high possibility for sudden increase of wind speed up to (60-65) kmph in North-western, Western, Sabaragamuwa, Central and Southern provinces.



Rainfall amount (mm): Fairly Heavy rain: 50 -100, Heavy rain: 100 – 150, Very heavy rain: 150 or more.  
State of Sea: Clam: (0-5) Kmph Smooth: (05-15) kmph, Slight: (16-28) kmph, Moderate: (29-37) kmph, Fairly rough: (28-46) kmph, Rough: (47-55) kmph, Very rough: (56-74) kmph, High: (75-102) kmph, Very high: above 103kmph





**කාලගුණ විද්‍යා දෙපාර්තමේන්තුව**  
**வளிமண்டல வியல் திணைக்களம்**  
**Department of Meteorology**

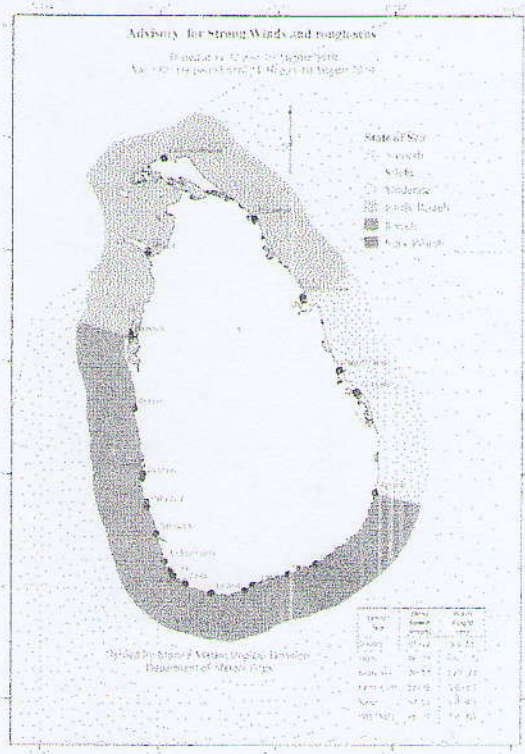
TP : 011 2686686  
 Fax : 011 2691443  
 E-mail : metnmc@gmail.com  
 Web : www.meteo.gov.lk

**මුහුදු ප්‍රදේශ සඳහා**

**සැලකිලිමත් වන්න!**

පුත්තලම සිට කොළඹ සහ ගාල්ල හරහා හම්බන්තොට දක්වා මුහුදු ප්‍රදේශවල සුළඟේ වේගය විටින් විට පැ.කි.මී. (55-60) දක්වා වැඩි වන අතර එම මුහුදු ප්‍රදේශ විටින් විට රළු වේ. හම්බන්තොට සිට පොකුණිල් දක්වා මුහුදු ප්‍රදේශවල සුළඟේ වේගය විටින් විට පැ.කි.මී. (65-70) දක්වා වැඩි විය හැකි අතර එම මුහුදු ප්‍රදේශ විටින් විට ඉතා රළු විය හැක.

ධීවර සහ නාවුක ප්‍රජාව මේ පිලිබඳව ඉතා අවධානයෙන් කටයුතු කරන ලෙස ඉල්ලා සිටිනු ලැබේ.



**EMERGENCY OPERATIONS DIVISION**  
**RECEIVED**  
 Date : 20/08/19  
 Time : 2358 hrs  
 Dkt  
 D (Ops)/DO/ADO  
**DISASTER MANAGEMENT CENTRE**

වර්ෂාපතනය(මි.මී) : කරමක් කඳ වැසි: 50 -100, කඳ වැසි: 100 – 150, ඉතා කඳ වැසි: 150 හෝ ඊට වැඩි  
 මුහුදේ ස්වභාවය : නිසල (0-5)පැ.කි.මී, සුමට (5-15)පැ.කි.මී, සාමාන්‍ය ස්වභාවයෙන් යුතු (16-28)පැ.කි.මී, මද රළු (29-37)පැ.කි.මී, තරමක් රළු (38-46)පැ.කි.මී, රළු (47-55)පැ.කි.මී, ඉතා රළු (56-74)පැ.කි.මී, දළ රළු (75-102)පැ.කි.මී, ඉතා දළ රළු 103 පැ.කි.මී ට වැඩි.



කාලගුණ විද්‍යා දෙපාර්තමේන්තුව  
வளிமண்டலவியல் திணைக்களம்  
Department of Meteorology

TP : 011 2686686  
Fax : 011 2691443  
E-mail : metnmc@gmail.com  
Web : www.meteo.gov.lk

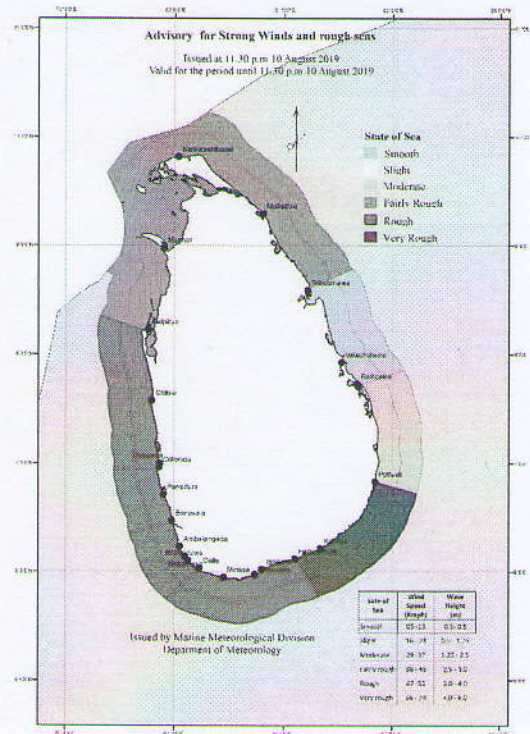
### For sea areas

#### PLEASE BE AWARE

The sea area extending from Puttalam to Hambantota via Colombo and Galle will be rough at times as the wind speed will increase up to (55-60) kmph at times.

The sea area extending from Hambantota to Pottuvil can be very rough at times as the wind speed will increase up to (65-70) kmph at times.

Naval and fishing communities are requested to be vigilant in this regard.



Rainfall amount (mm): Fairly Heavy rain: 50 -100, Heavy rain: 100 – 150, Very heavy rain: 150 or more.  
State of Sea: Clam: (0-5) Kmph Smooth: (05-15) kmph, Slight: (16-28) kmph, Moderate: (29-37) kmph, Fairly rough: (28-46) kmph, Rough: (47-55) kmph, Very rough: (56-74) kmph, High: (75-102) kmph, Very high: above 103kmph