



කාලගුණ විද්‍යා දෙපාර්තමේන්තුව

வளிமண்டலவியல் திணைக்களம்

Department of Meteorology

TP : 011 2686686

Fax : 011 2691443

E-mail : metnmc@gmail.com

Web : www.meteo.gov.lk

නිවේදන අංකය : 01

WWL /22/07/31/01

වර්ණය : ඇම්බර්

තද වැසි සහ තද සුළං පිළිබඳ අවවාදාත්මක නිවේදනය  
කාලගුණ විද්‍යා දෙපාර්තමේන්තුවේ, ස්වභාවික විපත් පිළිබඳ පූර්ව අනතුරු ඇඟවීමේ මධ්‍යස්ථානය විසින්  
වලංගු කාලය - 2022 අගෝස්තු මස 01 වන දින පෙ.ව. 8.30 සිට ඉදිරි පැය 24 දක්වා  
2022 ජූලි මස 31 වන දින ප.ව. 8.30 ට නිකුත් කරන ලදී.

ගොඩබිම් ප්‍රදේශ සඳහා

සැලකිලිමත් වන්න!

නිරිතදිග මෝසම් තත්ත්වයේ සක්‍රීය වීමක් හෙට (අගෝස්තු 01 වන) දින සිට බලාපොරොත්තු විය හැක.

දිවයිනේ නිරිත දිග කොටසේ (බස්නාහිර, සබරගමුව, මධ්‍යම පළාත්වලත් ගාල්ල සහ මාතර දිස්ත්‍රික්කවලත්) වැසි තත්ත්වයේ වැඩි වීමක් හා මධ්‍යම කඳුකරයේ බටහිර බෑවුම් ප්‍රදේශවලත් බස්නාහිර සහ දකුණු පළාත්වලත් සුළගේ වේගය වැඩි වීමක් බලාපොරොත්තු වේ.

බස්නාහිර, සබරගමුව, උතුරු සහ වයඹ පළාත්වලත් මහනුවර, නුවරඑළිය, ගාල්ල සහ මාතර දිස්ත්‍රික්කවලත් විටින් විට වැසි හෝ ගිගුරුම් සහිත වැසි ඇති වන අතර ඇතැම් ස්ථානවලට මි.මී. 100 ට වැඩි තද වැසි ද ඇතිවිය හැක.

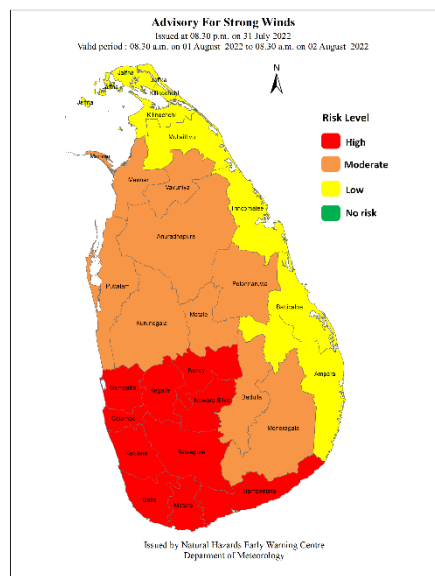
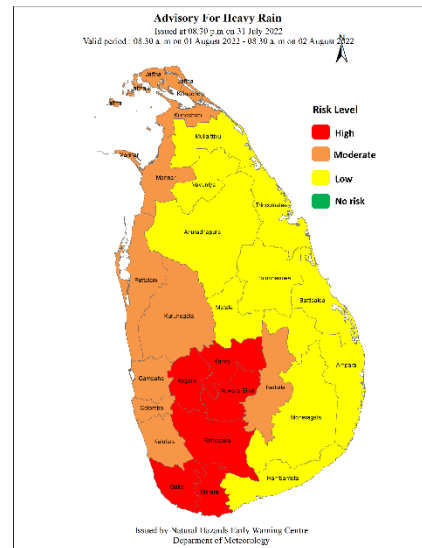
මධ්‍යම කඳුකරයේ බටහිර බෑවුම් ප්‍රදේශවලත් බස්නාහිර සහ දකුණු පළාත්වලත් සුළගේ වේගය විටින් විට පැ.කි.මී. 50 පමණ දක්වා වැඩිවිය හැක.

අනුගමනය කල යුතු ක්‍රියා මාර්ග:

- කඳුකර ප්‍රදේශවල (විශේෂයෙන් නාය යාම් අවධානම සහිත ප්‍රදේශ වල) සහ ගංගා ආශ්‍රිතව පහත් බිම් වල ජීවත් වන ජනතාව මේ සම්බන්ධයෙන් විමසිලිමත්වන්න.
- කඳුකර ප්‍රදේශ වල මාර්ග භාවිත කරන්නන් සහ රථවාහන පදවන්නන් මේ සම්බන්ධයෙන් අවධානය යොමු කරන්න.
- අකුණු මහින් සිදුවන අනතුරු අවම කර ගැනීමට අවශ්‍ය පියවර ගන්න.
- කඩාවැටෙන ගස්වලින් සහ විදුලි රැහැන් වලින් ආරක්ෂාවීම.
- කාලගුණ විද්‍යා දෙපාර්තමේන්තුව විසින් ඉදිරි නිවේදන පිළිබඳ අවධානයෙන් සිටින්න.

හදිසි තත්ත්වයකදී ප්‍රාදේශීය ආපදා කළමනාකරණ නිලධාරීන් ගේ සහය පතන්න.

වර්ෂාපතනය(මි.මී) : තරමක් තද වැසි: 50 -100, තද වැසි: 100 – 150, ඉතා තද වැසි: 150 හෝ ඊට වැඩි



Color: -Red  
Waning (Take action)

Color: -Amber  
Advisory (Be prepared)

Color: -Green  
Threat is over



Bulletin No: 01  
COLOR: Amber

WW/L/22/07/31/01

## Advisory for Heavy rain and Strong winds

Issued by the Natural Hazards Early Warning Centre

Valid period-08.30 a.m. 01 August 2022 - 08.30 a.m. 02 August 2022

Issued at 08.30 p.m. 31 July 2022

### For Land Areas

#### PLEASE BE AWARE

Southwest Monsoon flow is likely to strengthen from tomorrow, 01<sup>st</sup> August onwards.

The showery condition over South-western part (Western, Sabaragamuwa and Central provinces and in Galle and Matara districts) of the island and the winds speed can be increased along the Western slope of the Central hills and in Western and Southern provinces.

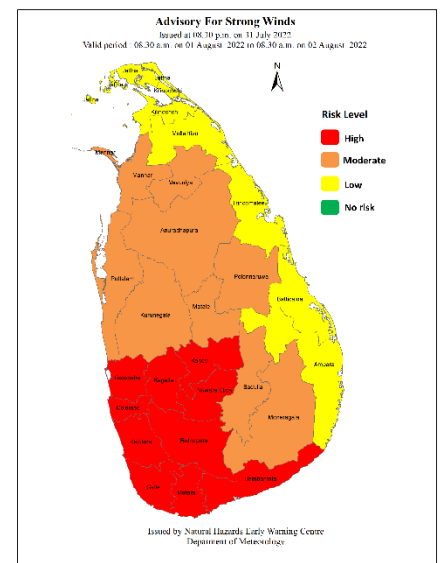
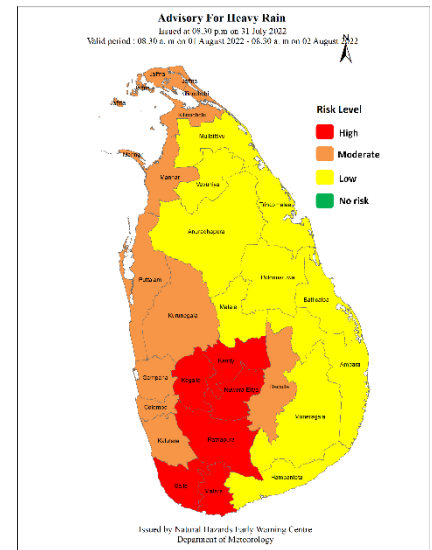
Showers or thundershowers will occur at times in Western, Sabaragamuwa, Northern and North-Western provinces and in Kandy, Nuwara-Eliya, Galle and Matara districts. Heavy falls above **100 mm** can be expected at some places in aforesaid areas.

Winds speed can increase up to **50 kmph** at times along the Western slope of the Central hills and in Western and Southern provinces.

#### Action Required:

- People living in **hilly areas (particularly landslide prone areas)** and low lying areas in river basins are requested to be vigilant.
- Drivers and people using roads in the hilly areas are requested to be vigilant.
- Take adequate precautions to minimize damages caused by lightning activity.
- Beware of fallen trees and power lines.
- Be alert on the advisories issued by the Department of Meteorology.

For emergency assistance contact the local disaster management authorities.



Color: -Red  
Waning (Take action)

Color: -Amber  
Advisory (Be prepared)

Color: -Green  
Threat is over