



කාලගුණ විද්‍යා දෙපාර්තමේන්තුව
வளிமண்டலவியல் திணைக்களம்
Department of Meteorology

දුරකථන : 011 2686686
 ෆැක්ස් : 011 2682668
 විද්‍යුත් තැපෑල : metnmc@gmail.com
 වෙබ් අඩවිය : www.meteo.gov.lk

නිවේදන අංකය : 01

WW/L/18/07/18/01

වර්ණය : ඇම්බර්

තද සුළං පිළිබඳව අවවාදාත්මක නිවේදනය

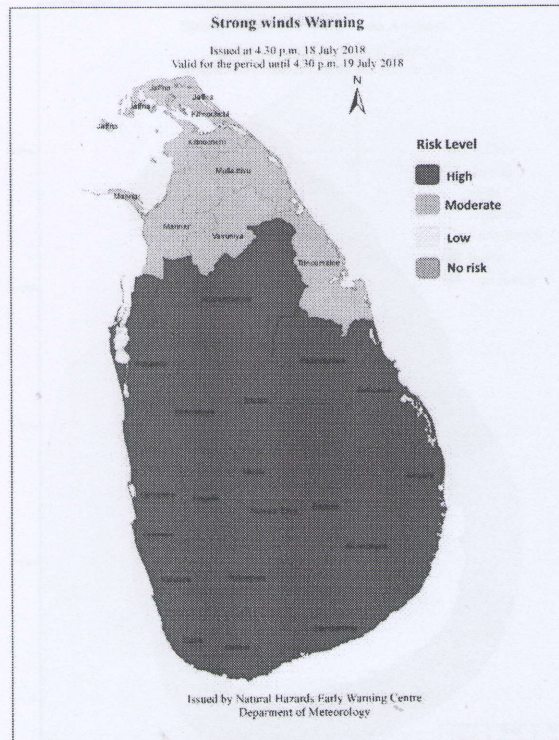
කාලගුණ විද්‍යා දෙපාර්තමේන්තුවේ, ස්වභාවික විපත් පිළිබඳ පූර්ව අනතුරු ඇඟවීමේ මධ්‍යස්ථානය විසින් 2018 ජූලි මස 19 වන දින ප. ව. 04.30 වන තෙක් වලංගු වන පරිදි 2018 ජූලි මස 18 වන දින ප. ව. 04.30 ට නිකුත් කරන ලදී.

ගොඩබිම ප්‍රදේශ සඳහා

සැලකිලිමත් වන්න!

දිවයින හරහා සුළගේ වේගය වැඩිවීමේ හැකියාව තවදුරටත් පවතී.

ඒ අනුව දිවයින හරහා විශේෂයෙන්, බස්නාහිර, දකුණු, මධ්‍යම, සබරගමුව, ඌව, උතුරු-මැද සහ වයඹ පළාත් වලත් මධ්‍යම ප්‍රදේශ සහ අම්පාර දිස්ත්‍රික්කවලත් විටින් විට හමන පැ.කි.මී. 50-55 දක්වා ප්‍රභාසාරාත්මක සුළං (Gusty winds) බලාපොරොත්තු වේ.



EMERGENCY OPERATIONS DIVISION
 RECEIVED
 Date 20.07.18
 Time 17.18
 [Signature]
 DISASTER MANAGEMENT CENTRE

[Handwritten signature]

වර්ෂාපතනය(මි.මී) : තරමක් තද වැසි: 50 -100, තද වැසි: 100 – 150, ඉතා තද වැසි: 150 හෝ ඊට වැඩි.
 මුහුදේ ස්වභාවය : නිසල (0-5)පැ.කි.මී, සුමට (5-15)පැ.කි.මී, සාමාන්‍ය ස්වභාවයෙන් යුතු (16-28)පැ.කි.මී, මද රළ (29-37)පැ.කි.මී, තරමක් රළ (38-46)පැ.කි.මී, රළ (47-55)පැ.කි.මී, ඉතා රළ (56-74)පැ.කි.මී, දළ රළ (75-102)පැ.කි.මී, ඉතා දළ රළ 103 පැ.කි.මී ට වැඩි.



කාලගුණ විද්‍යා දෙපාර්තමේන්තුව
வளிமண்டலவியல் திணைக்களம்
Department of Meteorology

TP : 011 2686686
Fax : 011 2682668
E-mail : metnmc@gmail.com
Web : www.meteo.gov.lk

Bulletin No: 01
COLOR: Amber

WW/L/18/07/18/01

Strong wind Advisory

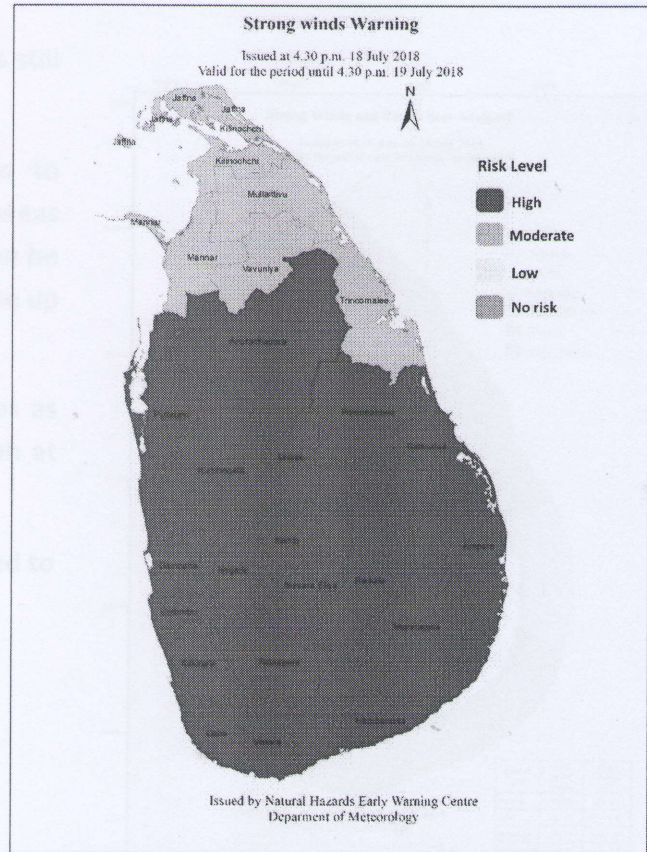
Issued by the Natural Hazards Early Warning Centre
At 04.30 p.m. on 18th July 2018 for the period until 04.30 p.m. on 19th July 2018

Land Area

PLEASE BE AWARE

The possibility for increasing wind speed is still high over the Island.

Therefore, Strong gusty winds up to 50-55 kmph can be expected over the island particularly in Western, Southern, Central, Sabaragamuwa, Uva, North-central and North-western provinces and Ampara and Batticaloa districts.



Handwritten signature and initials in blue ink.

Rainfall amount (mm): Fairly Heavy rain: 50 -100, Heavy rain: 100 – 150, Very heavy rain: 150 or more.

State of Sea: Clam: (0-5) Kmph Smooth: (05-15) kmph, Slight: (16-28) kmph, Moderate: (29-37) kmph, Fairly rough: (28-46) kmph, Rough: (47-55) kmph, Very rough: (56-74) kmph, High: (75-102) kmph, Very high: above 103kmph



නිවේදන අංකය : 01
 වර්ණය : ඇම්බර්

WW/O/18/07/18/01

කද සුළං සහ රළු මුහුදු ප්‍රදේශ පිළිබඳව අවවාදාත්මක නිවේදනය
 කාලගුණ විද්‍යා දෙපාර්තමේන්තුවේ, ස්වභාවික විපත් පිළිබඳ පූර්ව අනතුරු ඇඟවීමේ මධ්‍යස්ථානය විසින්
 2018 ජූලි මස 19 වන දින ප.ව. 04.30 වන තෙක් වලංගු වන පරිදි
 2018 ජූලි මස 18 වන දින ප.ව. 04.30 ට නිකුත් කරන ලදී.

දිවයින වටා වන මුහුදු ප්‍රදේශ සඳහා

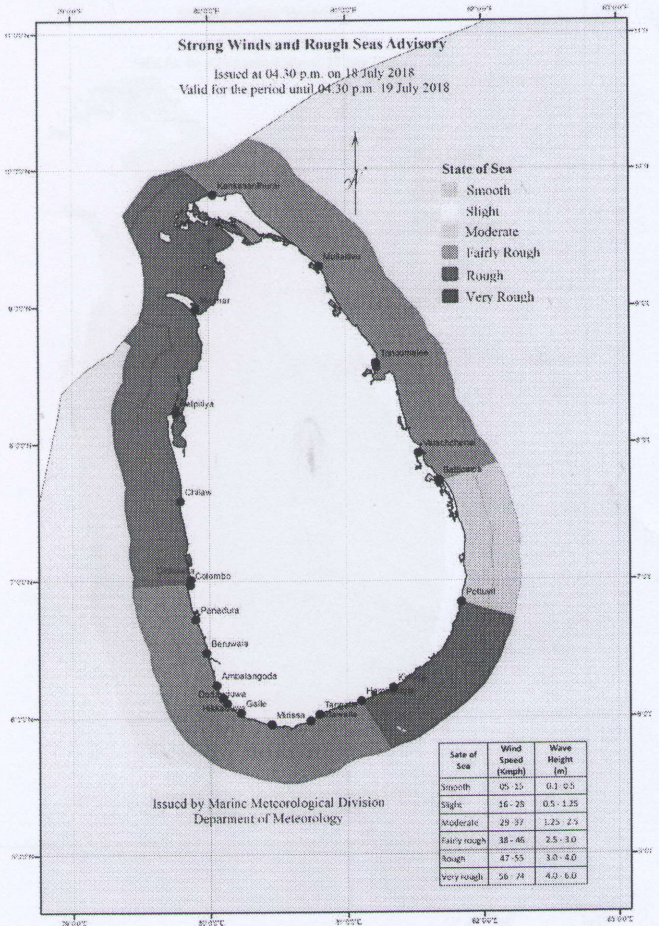
සැලකිලිමත් වන්න!

දිවයින අවට මුහුදු ප්‍රදේශ වල සුළගේ වේගය වැඩිවීමේ හැකියාව ඉහළ මට්ටමක පවතී.

මීගමුව සිට පුත්තලම හරහා කන්කසන්තුරය දක්වා සහ හම්බන්තොට සිට පොතුවිල් දක්වා වන මුහුදු ප්‍රදේශවල සුළගේ වේගය විටින් විට පැ.කි.මී. 60 දක්වා වැඩි විය හැකි අතර, එවිට එම මුහුදු ප්‍රදේශ රළු විය හැක.

සෙසු මුහුදු ප්‍රදේශවල ද සුළගේ වේගය විටින් විට පැ.කි.මී. 50 දක්වා වැඩි විය හැකි අතර, එවිට එම මුහුදු ප්‍රදේශ තරමක් රළු විය හැක.

ධීවර සහ නාවුක ප්‍රජාව මේ පිළිබඳව ඉතා අවධානයෙන් කටයුතු කරන ලෙස ඉල්ලා සිටිනු ලැබේ.





කාලගුණ විද්‍යා දෙපාර්තමේන්තුව
வளிமண்டலவியல் திணைக்களம்
Department of Meteorology

TP : 011 2686686
Fax : 011 2691443
E-mail : metnmc@gmail.com
Web : www.meteo.gov.lk

Bulletin No: 01
COLOR: Amber

WW/O/18/07/18/01

Strong Winds and Rough seas Advisory

Issued by the Natural Hazards Early Warning Centre
At 04.30 p.m. on 18th July 2018 for the period until 04.30 p.m. On 19th July 2018

The sea areas around the Island

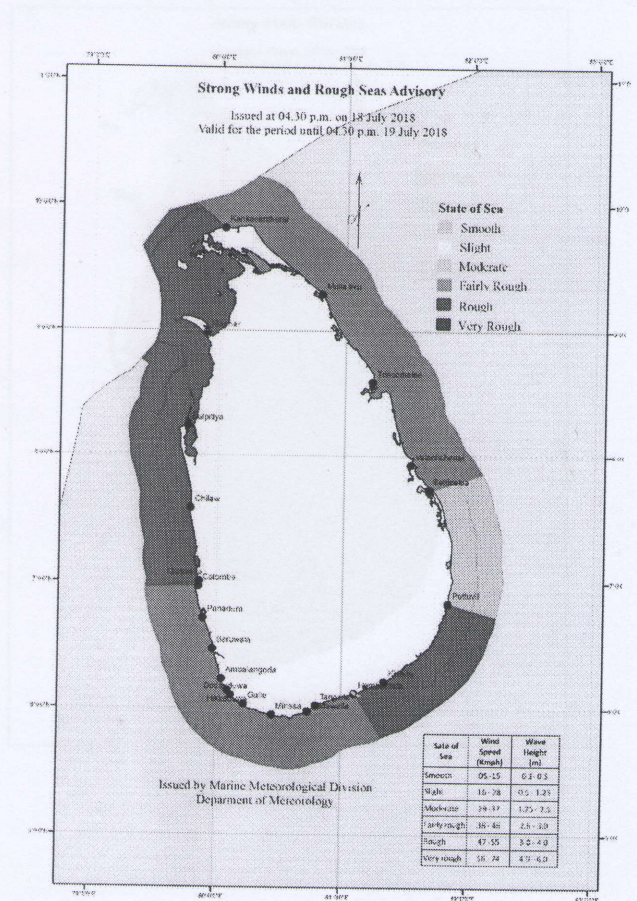
PLEASE BE AWARE

The possibility for increasing wind speed is still high in the sea areas around the island.

The sea areas extending from Negombo to Kankasanturai via Puttalam and the sea areas extending from Hambanthota to Pottuvil can be rough at times as the wind speed can increase up to 60 kmph at times.

Other sea areas can be fairly rough at times as the wind speed can increase up to 50 kmph at times.

Naval and fishing communities are requested to be vigilant in this regards.



Rainfall amount (mm): Fairly Heavy rain: 50 -100, Heavy rain: 100 – 150, Very heavy rain: 150 or more.