


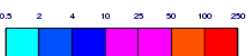




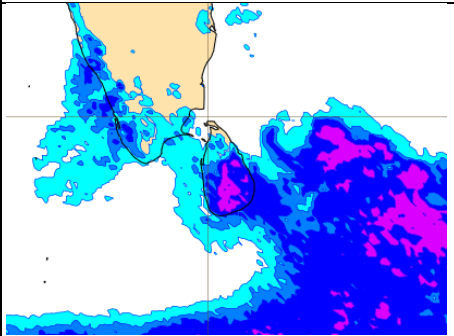
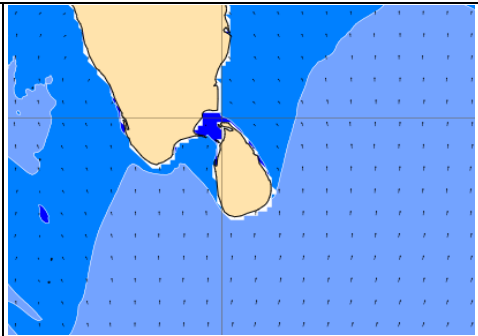
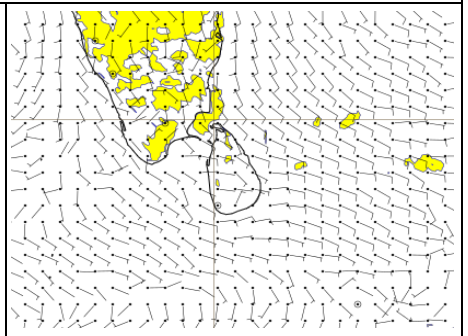
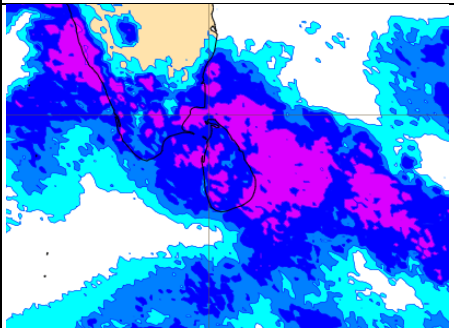
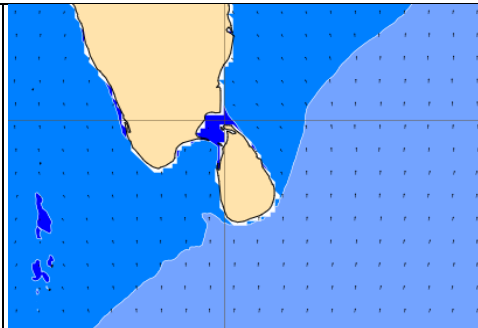
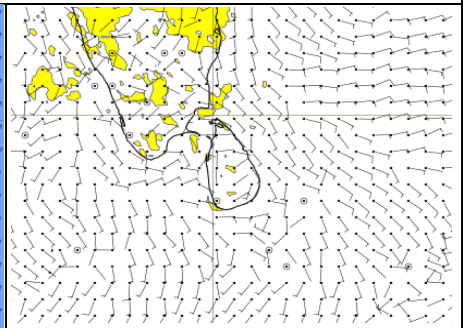
ශ්‍රී ලංකාවේ වෙරළ තීරයට දින 8 ක් සඳහා කාලගුණ අනාවැකිය

8 DAY FORECAST FOR COASTAL AREAS AROUND SRI LANKA

Issued at 10.00 p.m. on 31 March 2025

Marine Weather Division, National Meteorological Centre, Department of Meteorology.


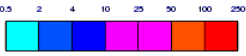

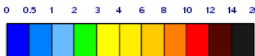

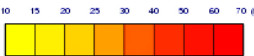
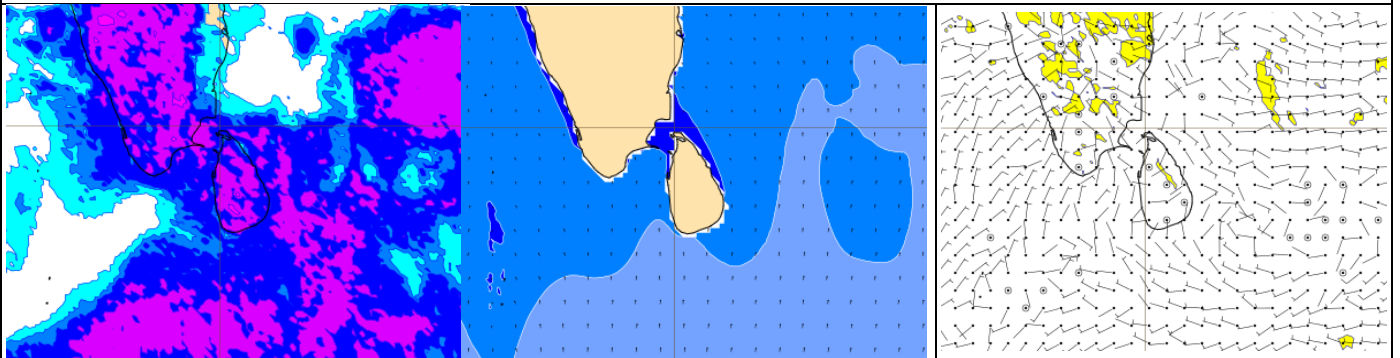
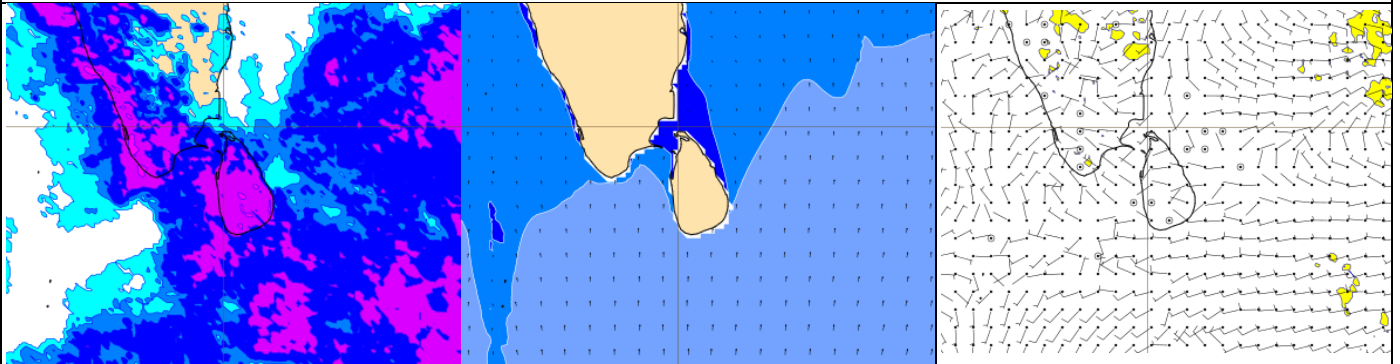
2025 මාර්තු 31 දින රාත්‍රී 10.00 නිකුත් කරන ලදී.
සමුද්‍රීය කාලගුණ විද්‍යා අංශය, කාලගුණ විද්‍යා දෙපාර්තමේන්තුව

Date දිනය	සුළඟ සහ වර්ෂාපතනය Wind and Rainfall Forecast (පැය 24 සඳහා වර්ෂාපතනය) (Total precipitation for 24hrs)	මුහුදු රළ උස Significant wave height (මීටර් වලින්) (in meters)	විටින් විට වැඩිවිය හැකි සුළං වේගය Wind Gust (තත්පරයට මීටර්) (m/s)
	10m wind layer:  Black wind flags (in knots) Total precipitation over the last 24 hour 	Mean wave direction and height  Black wind wave arrows Significant wave height 	10m wind layer:  Black wind flags (in knots) 10m maximum wind gust in the last 24 hour 
2025.04.01	<p>Showers or thundershowers will occur at several places in the sea areas extending from Puttalam to Batticaloa via Colombo, Galle and Hambantota. Mainly fair weather will prevail the other sea areas around the island.</p> <p>Wind speed will be (25-35) kmph.</p> <p>පුත්තලම සිට කොළඹ, ගාල්ල සහ හම්බන්තොට හරහා මඩකලපුව දක්වා වන මුහුදු ප්‍රදේශවල තැනින් තැන වැසි හෝ ගිගුරුම් සහිත වැසි ඇති වේ. දිවයින වටා වන සෞඛ්‍ය මුහුදු ප්‍රදේශවල ප්‍රධාන වශයෙන් වැසි රහිත කාලගුණයක් පවතී.</p> <p>මුහුදු ප්‍රදේශවල සුළං වේගය පැ.කි.මී. (25-35) පමණ වේ.</p>		
			
2025.04.02	<p>Showers or thundershowers will occur at several places in the sea areas around the island.</p> <p>Wind speed will be (25-35) kmph.</p> <p>දිවයින වටා වන මුහුදු ප්‍රදේශවල තැනින් තැන වැසි හෝ ගිගුරුම් සහිත වැසි ඇති වේ.</p> <p>මුහුදු ප්‍රදේශවල සුළං වේගය පැ.කි.මී. (25-35) පමණ වේ.</p>		
			



ශ්‍රී ලංකාවේ වෙරළ තීරයට දින 8 ක් සඳහා කාලගුණ අනාවැකිය


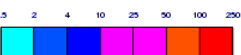

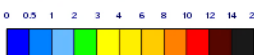

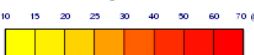
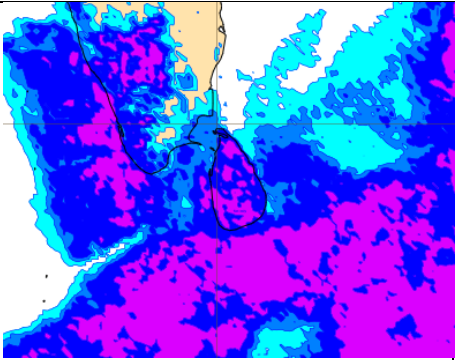
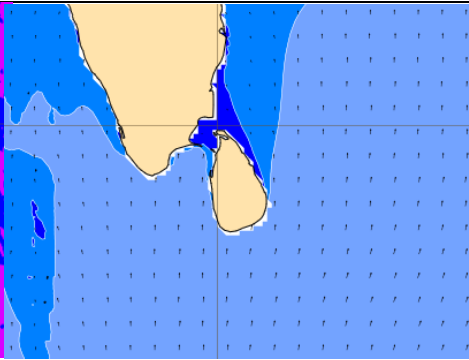
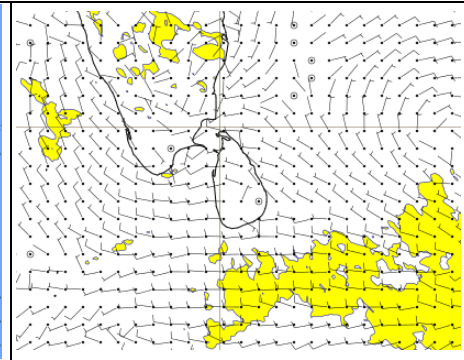
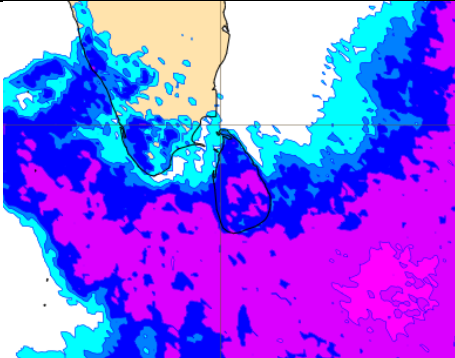
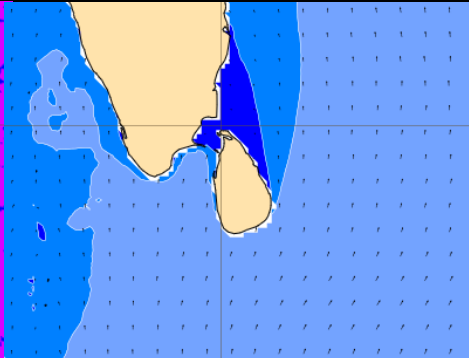
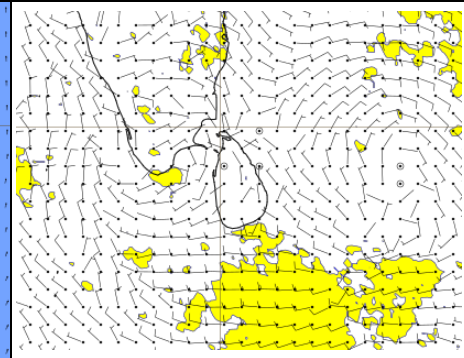
8 DAY FORECAST FOR COASTAL AREAS AROUND SRI LANKA

Date දිනය	සුළඟ සහ වර්ෂාපතනය Wind and Rainfall Forecast (පැය 24 සඳහා වර්ෂාපතනය) (Total precipitation for 24hrs)	මුහුදු රළ උස Significant wave height (මීටර් වලින්) (in meters)	විටින් විට වැඩිවිය හැකි සුළං වේගය Wind Gust (තත්පරයට මීටර්) (m/s)
	10m wind layer:  Black wind flags (in knots) Total precipitation over the last 24 hour 	Mean wave direction and height  Black wind wave arrows Significant wave height 	10m wind layer:  Black wind flags (in knots) 10m maximum wind gust in the last 24 hour 
2025.04.03	<p>Showers or thundershowers will occur at several places in the sea areas around the island. Wind speed will be (25-35) kmph.</p> <p>දිවයින වටා වන මුහුදු ප්‍රදේශවල තැනින් තැන වැසි හෝ ගිගුරුම් සහිත වැසි ඇති වේ. මුහුදු ප්‍රදේශවල සුළං වේගය පැ.කි.මී. (25-35) පමණ වේ.</p> 		
2025.04.04	<p>Showers or thundershowers will occur at several places in the sea areas extending from Puttalam to Batticaloa via Colombo, Galle and Hambantota. Showers or thundershowers will occur at a few places the other sea areas around the island. Wind speed will be (25-35) kmph.</p> <p>පුත්තලම සිට කොළඹ, ගාල්ල සහ හම්බන්තොට හරහා මඩකලපුව දක්වා වන මුහුදු ප්‍රදේශවල තැනින් තැන වැසි හෝ ගිගුරුම් සහිත වැසි ඇති වේ. දිවයින වටා වන සෙසු මුහුදු ප්‍රදේශවල ස්ථාන ස්වල්පයක වැසි හෝ ගිගුරුම් සහිත වැසි ඇති වේ. මුහුදු ප්‍රදේශවල සුළං වේගය පැ.කි.මී. (25-35) පමණ වේ.</p> 		



ශ්‍රී ලංකාවේ වෙරළ තීරයට දින 8 ක් සඳහා කාලගුණ අනාවැකිය

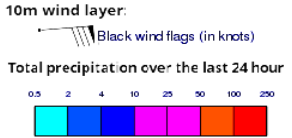


8 DAY FORECAST FOR COASTAL AREAS AROUND SRI LANKA

Date දිනය	සුළඟ සහ වර්ෂාපතනය Wind and Rainfall Forecast (පැය 24 සඳහා වර්ෂාපතනය) (Total precipitation for 24hrs)	මුහුදු රළ උස Significant wave height (මීටර් වලින්) (in meters)	විටින් විට වැඩිවිය හැකි සුළං වේගය Wind Gust (තත්පරයට මීටර්) (m/s)
	10m wind layer:  Black wind flags (in knots) Total precipitation over the last 24 hour 	Mean wave direction and height  Black wind wave arrows Significant wave height 	10m wind layer:  Black wind flags (in knots) 10m maximum wind gust in the last 24 hour 
2025.04.05	<p>Showers or thundershowers will occur at several places in the sea areas extending from Puttalam to Hambantota via Colombo and Galle. Showers or thundershowers will occur at a few places the other sea areas around the island.</p> <p>Wind speed will be (25-35) kmph.</p> <p>පුත්තලම සිට කොළඹ, සහ ගාල්ල හරහා හම්බන්තොට දක්වා වන මුහුදු ප්‍රදේශවල තැනින් තැන වැසි හෝ ගිගුරුම් සහිත වැසි ඇති වේ. දිවයින වටා වන සෙසු මුහුදු ප්‍රදේශවල ස්ථාන ස්වල්පයක වැසි හෝ ගිගුරුම් සහිත වැසි ඇති වේ.</p> <p>මුහුදු ප්‍රදේශවල සුළං වේගය පැ.කි.මී. (25-35) පමණ වේ.</p> <div style="display: flex; justify-content: space-around;">    </div>		
2025.04.06	<p>Showers or thundershowers will occur at several places in the sea areas extending from Puttalam to Hambantota via Colombo and Galle. Showers or thundershowers will occur at a few places the other sea areas around the island.</p> <p>Wind speed will be (25-35) kmph.</p> <p>පුත්තලම සිට කොළඹ, සහ ගාල්ල හරහා හම්බන්තොට දක්වා වන මුහුදු ප්‍රදේශවල තැනින් තැන වැසි හෝ ගිගුරුම් සහිත වැසි ඇති වේ. දිවයින වටා වන සෙසු මුහුදු ප්‍රදේශවල ස්ථාන ස්වල්පයක වැසි හෝ ගිගුරුම් සහිත වැසි ඇති වේ.</p> <p>මුහුදු ප්‍රදේශවල සුළං වේගය පැ.කි.මී. (25-35) පමණ වේ.</p> <div style="display: flex; justify-content: space-around;">    </div>		



ශ්‍රී ලංකාවේ වෙරළ තීරයට දින 8 ක් සඳහා කාලගුණ අනාවැකිය

8 DAY FORECAST FOR COASTAL AREAS AROUND SRI LANKA

Date දිනය	සුළඟ සහ වර්ෂාපතනය Wind and Rainfall Forecast (පැය 24 සඳහා වර්ෂාපතනය) (Total precipitation for 24hrs)	මුහුදු රළ උස Significant wave height (මීටර් වලින්) (in meters)	විටින් විට වැඩිවිය හැකි සුළං වේගය Wind Gust (තත්පරයට මීටර්) (m/s)
	<p>10m wind layer:</p> 	<p>Mean wave direction and height</p> 	<p>10m wind layer:</p> 
2025.04.07	<p>Showers or thundershowers will occur at several places in the sea areas extending from Colombo to Hambantota via Galle. Showers or thundershowers will occur at a few places the other sea areas around the island.</p> <p>Wind speed will be (25-35) kmph.</p> <p>කොළඹ, සිට ගාල්ල හරහා හම්බන්තොට දක්වා වන මුහුදු ප්‍රදේශවල තැනින් තැන වැසි හෝ ගිගුරුම් සහිත වැසි ඇති වේ. දිවයින වටා වන සෙසු මුහුදු ප්‍රදේශවල ස්ථාන ස්වල්පයක වැසි හෝ ගිගුරුම් සහිත වැසි ඇති වේ. මුහුදු ප්‍රදේශවල සුළං වේගය පැකි.මී. (25-35) පමණ වේ.</p>		
2025.04.08	<p>Showers or thundershowers will occur at several places in the sea areas around the island.</p> <p>Wind speed will be (25-35) kmph.</p> <p>දිවයින වටා වන මුහුදු ප්‍රදේශවල තැනින් තැන වැසි හෝ ගිගුරුම් සහිත වැසි ඇති වේ.</p> <p>මුහුදු ප්‍රදේශවල සුළං වේගය පැකි.මී. (25-35) පමණ වේ.</p>		

**** ගිගුරුම් සහිත වැසි ඇති වන විට එම ප්‍රදේශවල තාවකාලිකව තද සුළං ඇති විය හැකි අතර එවිට එම මුහුදු ප්‍රදේශ තාවකාලිකව රළු විය හැක.**

****Temporarily strong gusty winds and rough seas can be expected during thundershowers.**

