

**WEATHER FORECAST FOR 17<sup>th</sup> JULY 2018**

**(Issued at 1200 noon on 16<sup>th</sup> JULY 2018)**

**The possibility for increasing wind speed is still high over the Island and surrounding sea areas. It will continue further in next few days.**

Showers will occur at times in Sabaragamuwa and Central provinces. Fairly heavy falls above 50 mm can be expected at some places.

Several spells of showers will occur in Western, North-western provinces and in Galle and Matara districts.

**Strong gusty winds up to 50-60 kmph are likely over the island.**

දිවයින හරහා සහ දිවයින අවට මුහුදු ප්‍රදේශ වල සුළගේ වේගය වැඩිවීමේ හැකියාව පවතින අතර මෙම තත්ත්වය ඉදිරි දිනවලදීත් තවදුරටත් පවතිනු ඇතැයි අපේක්ෂා කෙරේ.

සබරගමුව සහ මධ්‍යම පළාත්වල විටින් විට වැසි ඇති වන අතර සමහර ස්ථාන වලට මි.මි.50 ට වැඩි තරමක් තද වැසි බලාපොරොත්තු විය හැක.

බස්නාහිර, වයඹ පළාත්වලත් ගාල්ල සහ මාතලේ දිස්ත්‍රික්කවලත් වැසි වාර කිහිපයක් ඇතිවේ.

දිවයින හරහා විටින් විට හමන පැ.කි.මී. 50-60 දක්වා ප්‍රහාරාත්මක සුළං (Gusty winds) ඇතිවිය හැක.

**WEATHER FORECAST FOR SEA AREAS AROUND THE ISLAND DURING**

**NEXT 24 HOURS (Issued at 1200 noon on 16<sup>th</sup> July 2018)**

**The possibility for increasing wind speed is still high in the sea areas around the island. It will continue further in next few days.**

Several spells of showers will occur in the sea areas extending from Puttalam to Matara via Colombo and Galle.

Winds will be westerly to south-westerly in direction in the sea areas around the island and wind speed will be 35-45 kmph.

**The sea areas extending from Negombo to Batticaloa via Puttalam, Kankasanturai and Trincomalee and the sea areas extending from Hambanthota to Pottuvil can be very rough at times as the wind speed can increase up to 60-65 kmph at times.**

**Other sea areas can be rough at times as the wind speed can increase up to 50 kmph at times.**

**Naval and fishing communities are requested to be vigilant in this regards.**

**ඉදිරි පැය 24 සඳහා දිවයින වටා ඇති මුහුදේ කාලගුණ තත්ත්වය.**

**2018 ජූලි මස 16 වන දින මධ්‍යහන 1200 ට නිකුත් කරන ලදී.**

දිවයින අවට මුහුදු ප්‍රදේශ වල සුළගේ වේගය වැඩිවීමේ හැකියාව ඉදිරි දිනවලදීත් තවදුරටත් පවතී.


පුත්තලම සිට කොළඹ සහ ගාල්ල හරහා මාතලේ දක්වා වන මුහුදු ප්‍රදේශවල වැසි වාර කිහිපයක් ඇති වේ.

දිවයින වටා වන මුහුදු ප්‍රදේශවල සුළං බස්නාහිර සිට නිරිත දක්වා වන දිශාවලින් හමන අතර සුළගේ වේගය පැ.කි.මී. 35-45 ක් පමණ වේ.


මීගමුව සිට පුත්තලම, කන්කසන්තුරය සහ ත්‍රිකුණාමලය හරහා මඩකලපුව දක්වා සහ හම්බන්තොට සිට පොතුවිල් දක්වා වන මුහුදු ප්‍රදේශවල සුළගේ වේගය විටින් විට පැ.කි.මී. 60-65 දක්වා වැඩි විය හැකි අතර, එවිට එම මුහුදු ප්‍රදේශ ඉතා රළු විය හැක.

සෙසු මුහුදු ප්‍රදේශවල ද සුළගේ වේගය විටින් විට පැ.කි.මී. 50 දක්වා වැඩි විය හැකි අතර, එවිට එම මුහුදු ප්‍රදේශ රළු විය හැක.

ධීවර සහ නාවුක ප්‍රජාව මේ පිලිබඳව ඉතා අවධානයෙන් කටයුතු කරන ලෙස ඉල්ලා සිටිනු ලැබේ.



කාලගුණ විද්‍යාඥ (Duty Meteorologist),  
කාලගුණ විද්‍යා දෙපාර්තමේන්තුව (Department of Meteorology)




OPERATIONS DIVISION

**RECEIVED**

Date : 2018/07/16

Time : 1210 hrs



D (Ops)/DO/ADO

**DISASTER MANAGEMENT CENTRE**