



කාලගුණවිද්‍යා දෙපාර්තමේන්තුව
வளிமண்டலவியல் திணைக்களம்
Department of Meteorology

දුරකථන : 011 2686686
 ෆැක්ස් : 011 2691443
 විද්‍යුත් තැපෑල : metnmc@gmail.com
 වෙබ් අඩවිය : www.meteo.gov.lk

නිවේදන අංකය : 06
 වර්ණය : ඇම්බර්

WW/O/18/10/10/06

කද වැසි, කද සුළං සහ රළු මුහුදු ප්‍රදේශ පිළිබඳව අනතුරු ඇඟවීම
 කාලගුණ විද්‍යා දෙපාර්තමේන්තුවේ, ස්වභාවික විපත් පිළිබඳ පූර්ව අනතුරු ඇඟවීමේ මධ්‍යස්ථානය විසින්
 2018 ඔක්තෝබර් මස 11 වන දින පෙ.ව.11.00 වන තෙක් වලංගු වන පරිදි
 2018 ඔක්තෝබර් මස 10 වන දින පෙ.ව. 11.00 නිකුත් කරන ලදී.

මුහුදු ප්‍රදේශ සඳහා

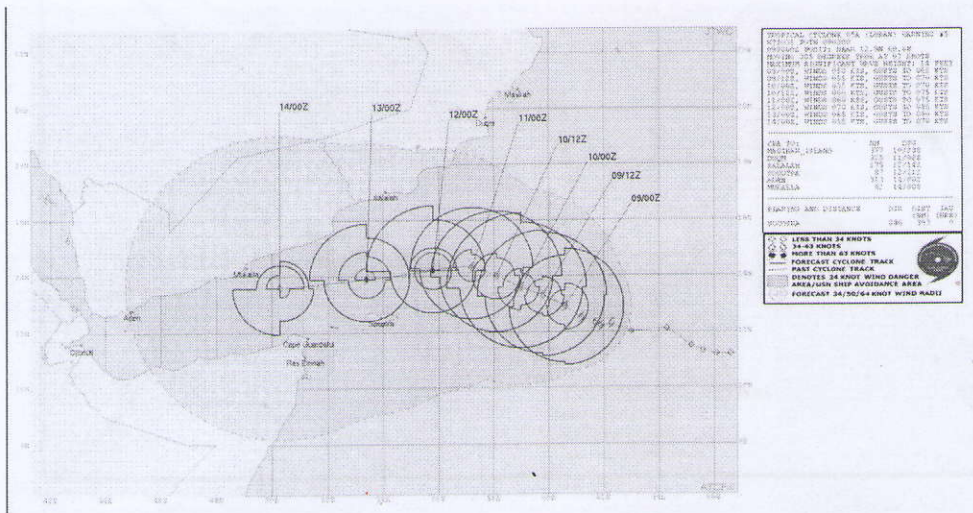
සැලකිලිමත් වන්න!

අරාබි මුහුදු ප්‍රදේශ සඳහා

ගිනිකොණදිග අරාබි මුහුදු ප්‍රදේශයේ පවතින වන්ඩ සුළි කුණාටුව (LUBAN) උතුරු අක්ෂාංශ 14.1 ක් නැගෙනහිර දේශාංශ 59.0 ක් ආසන්නයේ මේ වන විට ස්ථාන ගතව ඇති අතර එය කොළඹ සිට කි.මී 2500 ක් පමණ දුරින් පවතී.

මෙම පද්ධතිය තවදුරටත් වර්ධනය වන අතර බටහිරට බරව වයඹ දෙසට දිවයිනෙන් ඉවතට ගමන් කරනු ඇත.

මෙම පිහිටීමේ සිට කි.මී 100 ක් කි.මී 200 ක් අතර ප්‍රදේශයේ ඉතා කද වැසි හෝ ගිගුරුම් සහිත වැසි / ඉතා රළු මුහුදු ප්‍රදේශ, ඉතා කද සුළං ඇතිවේ.



මෙම මුහුදු ප්‍රදේශයේ ඩිවර සහ නාවුක කටයුතු වලින් වැලකී සිටින ලෙස දැනුම් දෙනු ලැබේ.

Source: Joint Typhoon Warning Centre

EMERGENCY OPERATIONS DEPARTMENT

RECEIVED

Date : 2018/10/10

Time : 11:24 PM

(Signature)

D (Ops)/DO/ADO

DISASTER MANAGEMENT CENTRE

වර්තමාන වන්ඩ (කි.මී) : බටහිර කද වැසි: 50-100, කද වැසි: 100-150, ඉතා කද වැසි: 150 ඉහතට



කාලගුණවිද්‍යා දෙපාර්තමේන්තුව
வளிமண்டலவியல் திணைக்களம்
Department of Meteorology

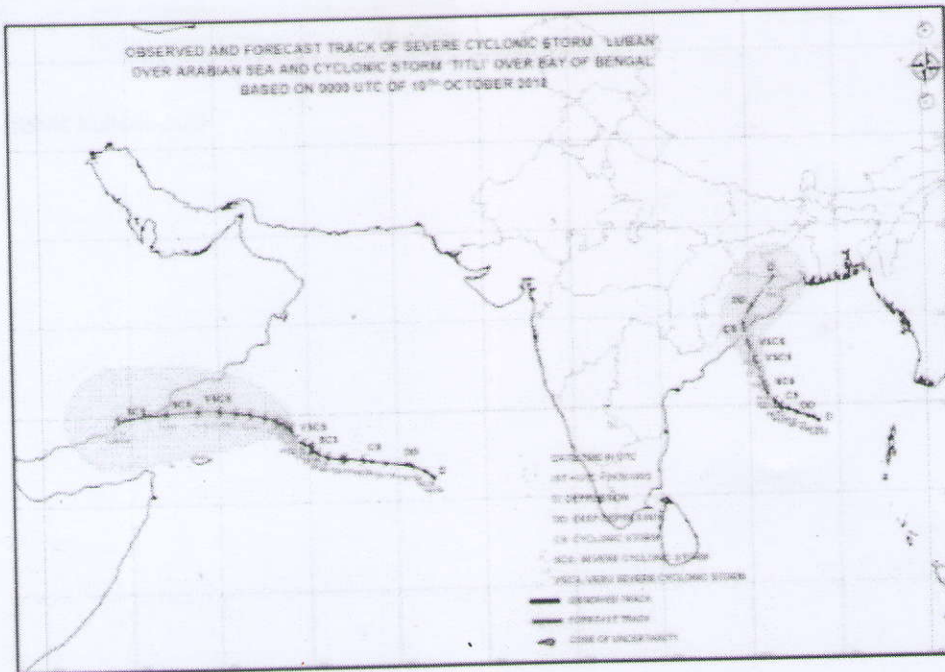
දුරකථන : 011 2686686
 ෆැක්ස් : 011 2691443
 විද්‍යුත් තැපෑල : metnmc@gmail.com
 වෙබ් අඩවිය : www.meteo.gov.lk

බෙංගාල බොක්ක මුහුදු ප්‍රදේශ සඳහා

මධ්‍යම, සහ ආසන්න ගිනිකොණ දිග බෙංගාල බොක්ක මුහුදු ප්‍රදේශවල පැවති ගැඹුරු පීඩන අවපාතය මේ වන විට සුළි කුණාටුවක් (TITLI) දක්වා වර්ධනය වී ඇති අතර උතුරු අක්ෂාංශ 16.0 ක් නැගෙනහිර දේශාංශ 85.8 ක් ආසන්නයේ ස්ථානගතව ඇත. මෙම පද්ධතිය ත්‍රිකුණාමලය සිට කි.මී 1050 පමණ දුරින් ස්ථානගතව පවතී. මෙම පද්ධතිය තවදුරටත් වර්ධනය වෙමින් ඉදිරි පැය 24 කුලදී වන්ඩ සුළි කුණාටුවක් දක්වා වර්ධනය වන අතර දිවයිනෙන් ඉවතට වයඹ දෙසට ගමන් කරනු ඇත.

මෙම පිහිටීමේ සිට කි.මී 100 ක් කි.මී 200 ක් අතර ප්‍රදේශයේ ඉතා තද වැසි හෝ ගිගුරුම් සහිත වැසි /ඉතා රළු මුහුදු ප්‍රදේශ, ඉතා තද සුළං ඇතිවේ.

මෙම මුහුදු ප්‍රදේශයේ ධීවර සහ නාවුක කටයුතු වලින් වැලකී සිටින ලෙස දැනුම් දෙනු ලැබේ.



Source: RSMC bulletin-IMD

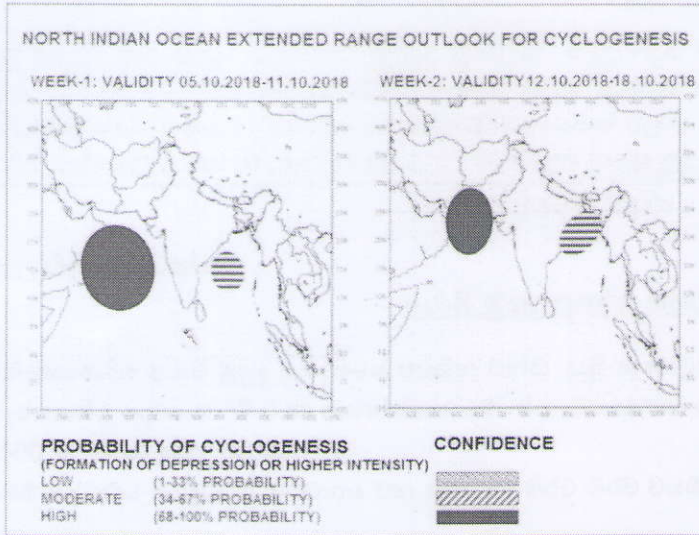
වර්ෂාපතනය(මි.මී) : තරමක් තද වැසි: 50 - 100, තද වැසි: 100 - 150, ඉතා තද වැසි: 150 හෝ ඊට වැඩි



කාලගුණවිද්‍යා දෙපාර්තමේන්තුව
வளிமண்டலவியல் திணைக்களம்
Department of Meteorology

දුරකථන : 011 2686686
 ෆැක්ස් : 011 2691443
 විද්‍යුත් තැපෑල : metnmc@gmail.com
 වෙබ් අඩවිය : www.meteo.gov.lk

අනාවැකිය



Source: RSMC Bulletin-IMD

මර්ණසහනය(මි.මී) : තරමක් තද වැසි: 50 -100, තද වැසි: 100 -150, ඉතා තද වැසි: 150 හෝ ඊට වැඩි