



**කාලගුණවිද්‍යා දෙපාර්තමේන්තුව**  
**வளிமண்டலவியல் திணைக்களம்**  
**Department of Meteorology**

දුරකථන : 011 2686686  
 ෆැක්ස් : 011 2691443  
 විද්‍යුත් තැපෑල : metnmc@gmail.cc  
 වෙබ් අඩවිය : www.meteo.gov.lk

නිවේදන අංකය : 05  
 වර්ණය : ඇමරික්

WW/O/18/10/09/05

**තද වැසි, තද සුළං සහ රළු මුහුදු ප්‍රදේශ පිළිබඳව අනතුරු ඇඟවීම**  
 කාලගුණ විද්‍යා දෙපාර්තමේන්තුවේ, ස්වභාවික විපත් පිළිබඳ පූර්ව අනතුරු ඇඟවීමේ මධ්‍යස්ථානය විසින්  
 2018 ඔක්තෝබර් මස 10 වන දින පෙ.ව.11.00 වන තෙක් වලංගු වන පරිදි  
 2018 ඔක්තෝබර් මස 09 වන දින පෙ.ව. 11.00 නිකුත් කරන ලදී.

**මුහුදු ප්‍රදේශ සඳහා**

**සැලකිලිමත් වන්න!**

මන්නාරම සිට පුත්තලම, කොළඹ, ගාල්ල සහ හම්බන්තොට හරහා පොතුවිල් දක්වා වන මුහුදු ප්‍රදේශවල තද වැසි හෝ ගිගුරුම් සහිත වැසි සමඟ සුළං වේගය ක්ෂණිකව (පැ.කි.මී. 70-80 පමණ) ඉහළ යාමට ඉඩ ඇති හෙයින් එම මුහුදු ප්‍රදේශ ක්ෂණිකව රළු වීමට වැඩි හැකියාවක් පවතී.

ධීවර සහ නාවුක ප්‍රජාවට මේ පිළිබඳව ඉතා අවධානයෙන් කටයුතු කරන ලෙසත් ඉල්ලා සිටිනු ලැබේ.

අද පෙ.ව.10.30 වනවිට තත්ත්වය

**අරාබි මුහුදු ප්‍රදේශ සඳහා**

ගිනිකොණදිග අරාබි මුහුදු ප්‍රදේශයේ පවතින සුළි කුණාටුව (LUBAN) උතුරු අක්ෂාංශ 12.9 ත් නැගෙනහිර දේශාංශ 60.2 ත් ආසන්නයේ මේ වන විට ස්ථාන ගතව ඇති අතර එය කොළඹ සිට කි.මී 2200 ක් පමණ දුරින් පවතී.

මෙම පද්ධතිය තවදුරටත් වර්ධනය වෙමින් ඉදිරි පැය 12 තුළදී වණ්ඩ සුළි කුණාටුවක් දක්වා වර්ධනය වන අතර බටහිරට බරව වයඹ දෙසට දිවයිනෙන් ඉවතට ගමන් කරනු ඇත.

මෙම පිහිටීමේ සිට කි.මී 100 ත් කි.මී 200 ත් අතර ප්‍රදේශයේ ඉතා තද වැසි හෝ ගිගුරුම් සහිත වැසි /ඉතා රළු මුහුදු ප්‍රදේශ,ඉතා තද සුළං ඇතිවේ.

මෙම මුහුදු ප්‍රදේශයේ ධීවර සහ නාවුක කටයුතු වලින් වැලකී සිටින ලෙස දැනුම් දෙනු ලැබේ.

EMERGENCY OPERATIONS DIVISION

**RECEIVED**

Date : 2018 / 10 / 09

Time : 11:34



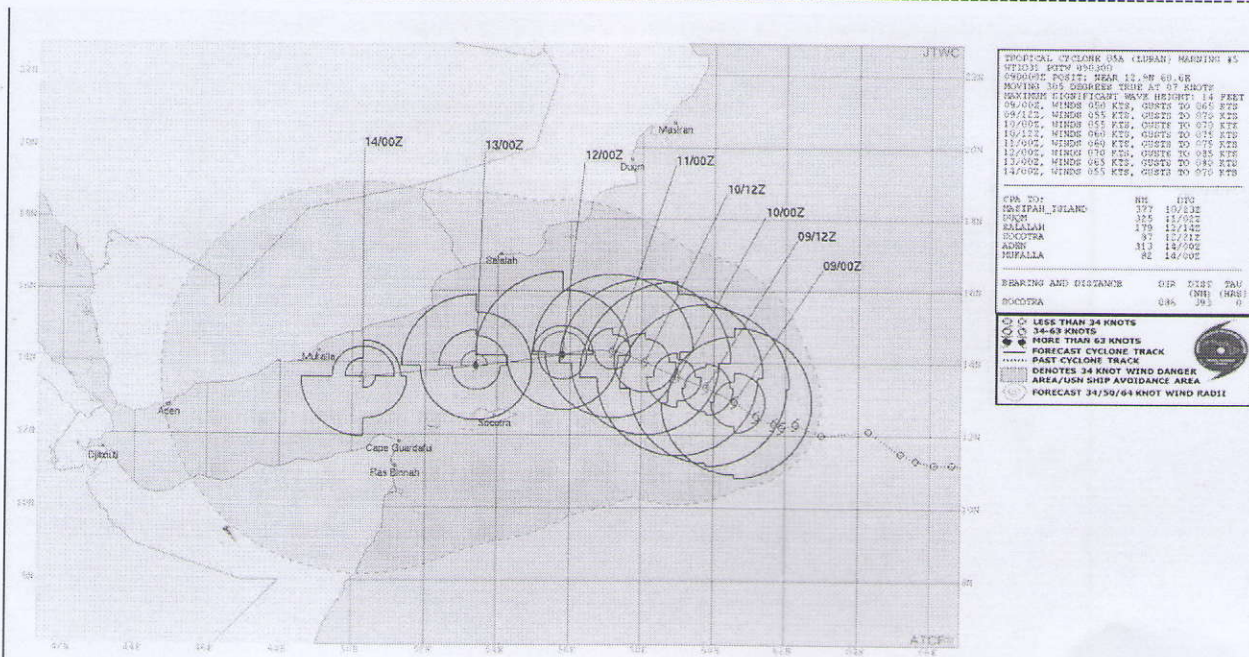
.....  
 D (Ops)/DG/ADD





**කාලගුණවිද්‍යා දෙපාර්තමේන්තුව**  
**வளிமண்டலவியல் திணைக்களம்**  
**Department of Meteorology**

දුරකථන : 011 2686686  
 ෆැක්ස් : 011 2691443  
 විද්‍යුත් තැපෑල : [metnmc@gmail.com](mailto:metnmc@gmail.com)  
 වෙබ් අඩවිය : [www.meteo.gov.lk](http://www.meteo.gov.lk)



Source: Joint Typhoon Warning Centre

**බෙංගාල බොක්ක මුහුදු ප්‍රදේශ සඳහා**

මධ්‍යම, සහ ආසන්න ගිනිකොණ දිග බෙංගාල බොක්ක මුහුදු ප්‍රදේශවල පැවති පීඩන අවපාතය මේ වන විට ගැඹුරු පීඩන අවපාතයක් දක්වා වර්ධනය වී ඇති අතර උතුරු අක්ෂාංශ 14.7 න් නැගෙනහිර දේශාංශ 87.1 න් ආසන්නයේ ස්ථානගතව ඇත. මෙම පද්ධතිය ත්‍රිකුණාමලය සිට කි.මී 950 පමණ දුරින් ස්ථානගතව පවතී. මෙම පද්ධතිය තවදුරටත් වර්ධනය වෙමින් ඉදිරි පැය 24 තුළදී සුළි කුණාටුවක් දක්වා වර්ධනය වන අතර දිවයිනෙන් ඉවතට වයඹ දෙසට ගමන් කරනු ඇත.

මෙම පිහිටීමේ සිට කි.මී 100 න් කි.මී 200 න් අතර ප්‍රදේශයේ ඉතා තද වැසි හෝ ගිගුරුම් සහිත වැසි / ඉතා රළු මුහුදු ප්‍රදේශ, ඉතා තද සුළං ඇතිවේ.

මෙම මුහුදු ප්‍රදේශයේ ධීවර සහ නාවුක කටයුතු වලින් වැලකී සිටින ලෙස දැනුම් දෙනු ලැබේ.

EMERGENCY OPERATIONS DIVISION

**RECEIVED**

Date : 2018/10/09

Time : 11:34

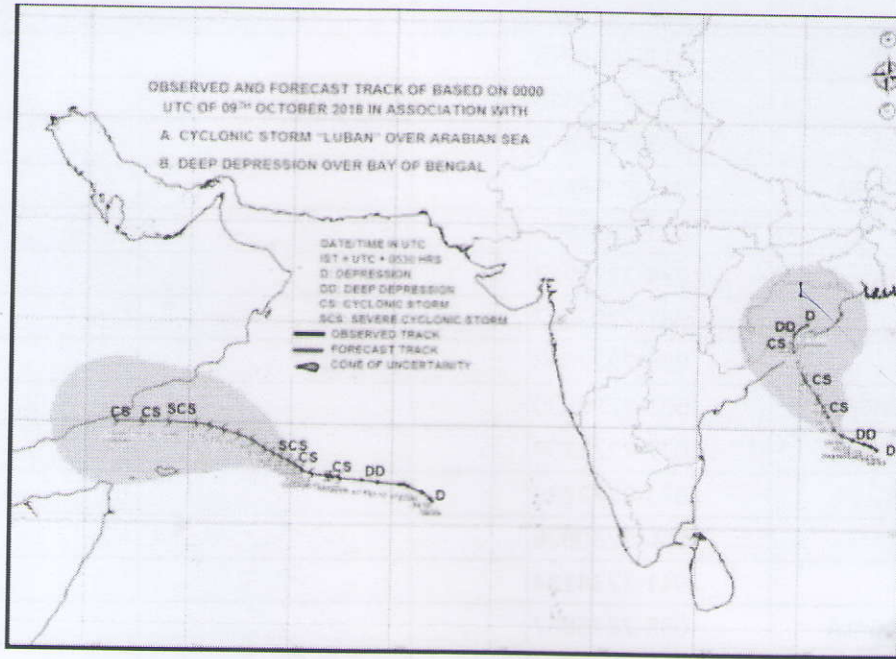
DISASTER MANAGEMENT CENTRE

වර්ෂාපතනය(මි.මී) : තරමක් තද වැසි: 50-100, තද වැසි: 100 - 150, ඉතා තද වැසි: 150 හෝ ඊට වැඩි



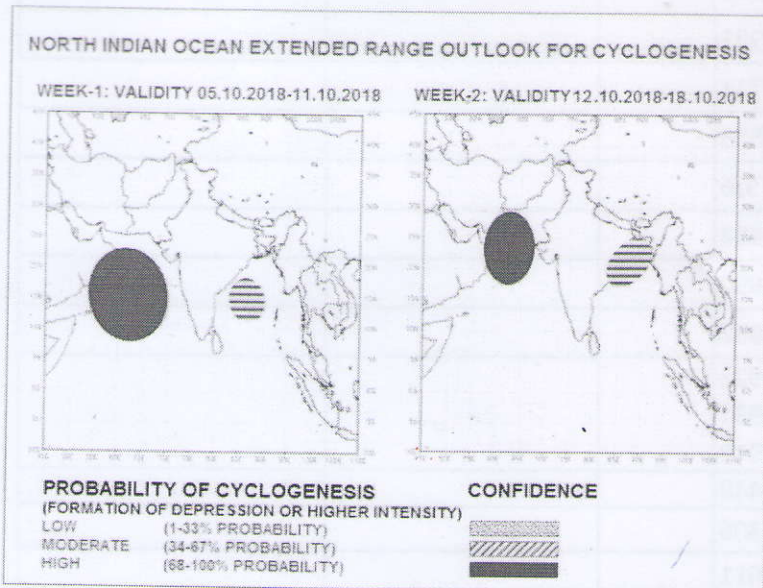
**කාලගුණවිද්‍යා දෙපාර්තමේන්තුව**  
**வளிமண்டலவியல் திணைக்களம்**  
**Department of Meteorology**

දුරකථන : 011 2686686  
 ෆැක්ස් : 011 2691443  
 විද්‍යුත් තැපෑල : metnmc@gmail.com  
 වෙබ් අඩවිය : www.meteo.gov.lk



Source: RSMC bulletin-IMD

**අනාවැකිය**



Source: RSMC Bulletin-IMD

**EMERGENCY OPERATIONS DIVISION**  
**RECEIVED**  
 Date : 2018/10/09  
 Time : 11:34  
 D (Ops)/DO/ADO  
**DISASTER MANAGEMENT CENTRE**

වර්ෂාපතනය(මි.මී) : නවමක් නද වැසි: 50-100, තද වැසි: 100-150, ඉතා තද වැසි: 150 හෝ ඊට ඊට