



කාලගුණ විද්‍යා දෙපාර්තමේන්තුව
வளிமண்டலவியல் திணைக்களம்
Department of Meteorology

දුරකථන : 011 2686686
 ෆැක්ස් : 011 2682668
 විද්‍යුත් තැපෑල : metnmc@gmail.com
 වෙබ් අඩවිය : www.meteo.gov.lk

නිවේදන අංකය : 07

WW/L/18/08/17/01

වර්ණය : ඇම්බර්

කද සුළං පිළිබඳව අනතුරු ඇඟවීමේ නිවේදනය

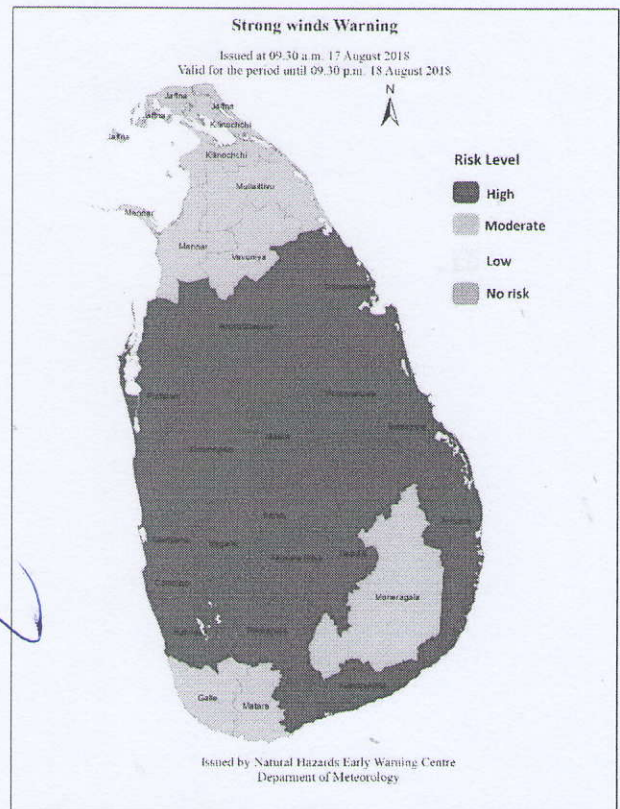
කාලගුණ විද්‍යා දෙපාර්තමේන්තුවේ, ස්වභාවික විපත් පිළිබඳ පූර්ව අනතුරු ඇඟවීමේ මධ්‍යස්ථානය විසින් 2018 අගෝස්තු මස 18 වන දින පෙ.ව 09.30 තෙක් වලංගු වන පරිදි 2018 අගෝස්තු මස 17 වන දින පෙ.ව. 09.30 ට නිකුත් කරන ලදී.

ගොඩබිම ප්‍රදේශ සඳහා

සැලකිලිමත් වන්න!

තරමක් කද සුළං (Gusty winds)

දිවයින පුරා, විශේෂයෙන් මධ්‍යම, වයඹ, උතුරු-මැද නැගෙනහිර සහ බස්නාහිර පළාත්වලත් සහ හම්බන්තොට දිස්ත්‍රික්කයේත් විටින් විට හමන පැ.කි.මී. 50-60 දක්වා තරමක් කද සුළං (Gusty winds) ඇතිවිය හැක.



EMERGENCY OPERATIONS DIVISION
 RECEIVED
 Date : 2018/08/17
 Time : 0952 hrs
 D (Ops)/DO/ADO
 DISASTER MANAGEMENT CENTRE

වර්ෂාපතනය(මි.මී) : තරමක් කද වැසි: 50 -100, කද වැසි: 100 – 150, ඉතා කද වැසි: 150 හෝ ඊට වැඩි



කාලගුණ විද්‍යා දෙපාර්තමේන්තුව
வளிமண்டலவியல் திணைக்களம்
Department of Meteorology

TP : 011 2686686
Fax : 011 2682668
E-mail : metnmc@gmail.com
Web : www.meteo.gov.lk

Bulletin No: 07
COLOR: Amber

WW/L/18/08/17/01

Strong wind warning

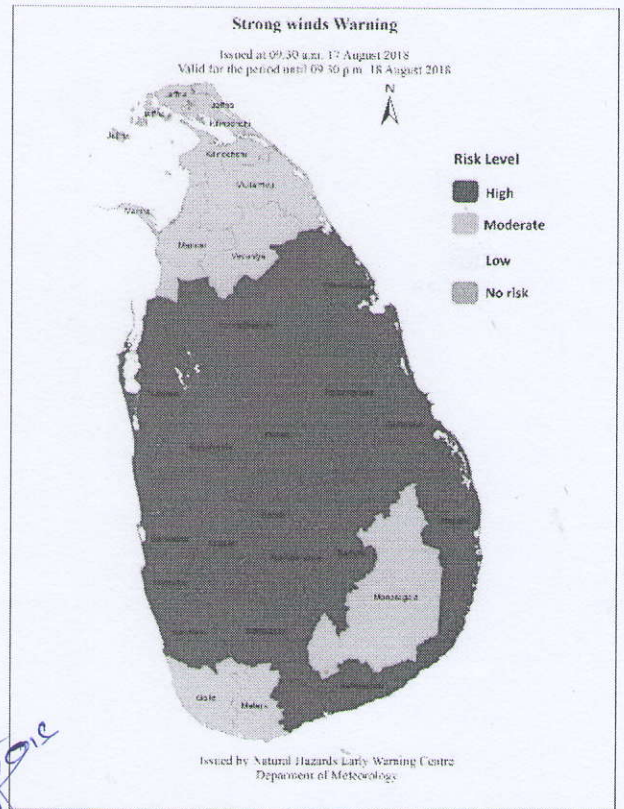
Issued by the Natural Hazards Early Warning Centre
At 09.30 a.m. 17th August 2018
For the period until 09.30 a.m. 18th August 2018

For Land Areas

PLEASE BE AWARE

Fairly strong gusty winds

Fairly strong gusty winds up to 50-60 kmph can be expected over the island particularly, in Central, North-western, North-central, Eastern and Western provinces and in Hambanthota district.



Handwritten signature in blue ink

EMERGENCY OPERATIONS DIVISION

RECEIVED

Date : 2018/08/17

Time : 0952 hrs

Handwritten signature

DIOXVDOJADO

DISASTER MANAGEMENT CENTRE

Rainfall amount (mm): Fairly Heavy rain: 50 -100, Heavy rain: 100 – 150, Very heavy rain: 150 or more.



කාලගුණ විද්‍යා දෙපාර්තමේන්තුව
வளிமண்டலவியல் திணைக்களம்
Department of Meteorology

දුරකථන : 011 2686686
 ෆැක්ස් : 011 2691443
 විද්‍යුත් තැපෑල : metnmc@gmail.com
 වෙබ් අඩවිය : www.meteo.gov.lk

නිවේදන අංකය : 04
 වර්ණය : ඇම්බර්

WW/O/18/08/17/01

තද සුළං සහ රළු මුහුදු ප්‍රදේශ පිළිබඳව අනතුරු ඇඟවීම
 කාලගුණ විද්‍යා දෙපාර්තමේන්තුවේ, ස්වභාවික විපත් පිළිබඳ පූර්ව අනතුරු ඇඟවීමේ මධ්‍යස්ථානය විසින්
 2018 අගෝස්තු මස 18 වන දින පෙ.ව. 09.30 වන තෙක් වලංගු වන පරිදි
 2018 අගෝස්තු මස 17 වන දින පෙ.ව. 09.30 ට නිකුත් කරන ලදී.

දිවයින අවට මුහුදු ප්‍රදේශ සඳහා

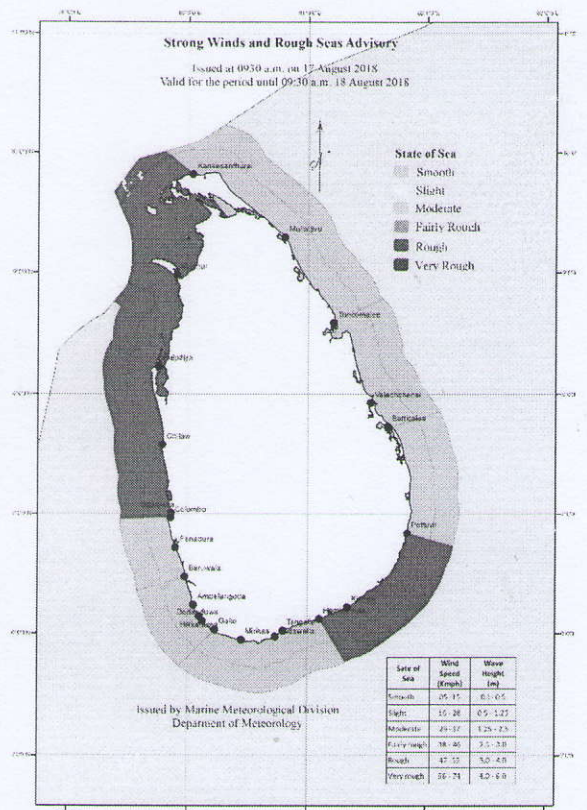
සැලකිලිමත් වන්න!

දිවයින වටා වන මුහුදු ප්‍රදේශවල සුළගේ වේගය ඉහළ මට්ටමක තවදුරටත් පවතී.

කොළඹ සිට පුත්තලම හරහා කන්කසන්තුරය දක්වා සහ හම්බන්තොට සිට පොතුවිල් දක්වා වන මුහුදු ප්‍රදේශවල සුළගේ වේගය විටින් විට පැ.කි.මී. 60-70 දක්වා වැඩිවීමේ හැකියාවක් පවතින අතර එවිට එම මුහුදු ප්‍රදේශ විටින් විට රළු විය හැක.

සෙසු මුහුදු ප්‍රදේශවල ද සුළං වේගය විටින් විට පැ.කි.මී. 50-60 දක්වා වැඩි වන අතර එවිට එම මුහුදු ප්‍රදේශ තරමක් රළු වේ.

ධීවර සහ නාවුක ප්‍රජාව මේ පිළිබඳව ඉතා අවධානයෙන් කටයුතු කරන ලෙස ඉල්ලා සිටිනු ලැබේ.



EMERGENCY OPERATIONS DIVISION
RECEIVED
 Date : 2018/08/17
 Time : 0952 hrs
 D (Ops)/DQ/ADO
DISASTER MANAGEMENT CENTRE

වර්ෂාපතනය(මි.මී) : තරමක් තද වැසි: 50-100, තද වැසි: 100-150, ඉතා තද වැසි: 150 හෝ ඊට වැඩි
 මුහුදේ ස්වභාවය : නිසල (0-5)පැ.කි.මී, සුළු (5-15)පැ.කි.මී, සාමාන්‍ය ස්වභාවය (15-25)පැ.කි.මී, තරමක් රළු (25-37)පැ.කි.මී, තරමක් රළු (38-46)පැ.කි.මී, රළු (47-55)පැ.කි.මී, ඉතා රළු (56-74)පැ.කි.මී, දළ රළු (75-102)පැ.කි.මී, ඉතා දළ රළු 103 පැ.කි.මී ඊට වැඩි.



කාලගුණ විද්‍යා දෙපාර්තමේන්තුව
வளிமண்டலவியல் திணைக்களம்
Department of Meteorology

TP : 011 2686686
 Fax : 011 2691443
 E-mail : metnmc@gmail.com
 Web : www.meteo.gov.lk

Bulletin No: 04
 COLOR: Amber

WW/O/18/08/17/01

Strong winds and Rough sea Warning

Issued by the Natural Hazards Early Warning Centre

At 09.30 a.m. 17th August 2018 for the period until 09.30 a.m. 18th August 2018

For the Sea areas around the Island.

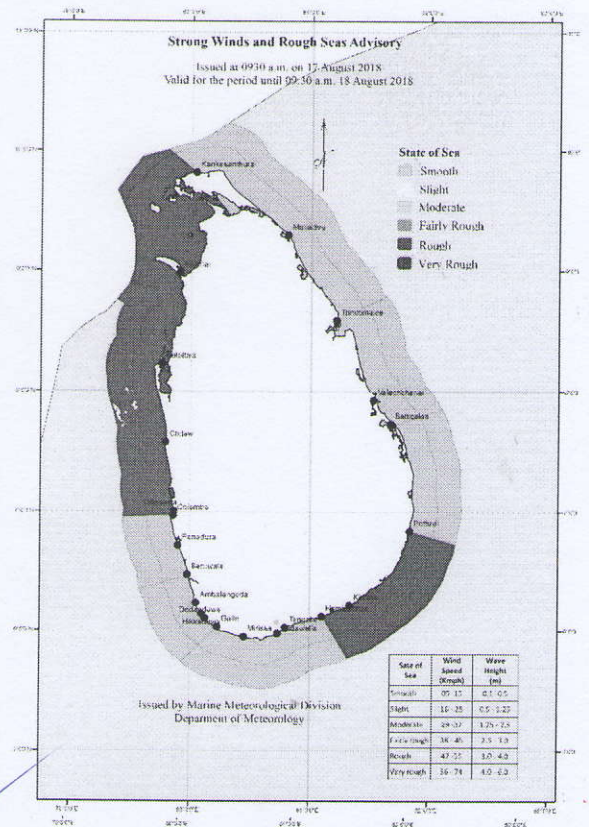
PLEASE BE AWARE

The wind speed is still high over the sea areas around the island.

The sea areas extending from Colombo to Kankasanturai via Puttalam and the sea area extending from Hambantota to Pottuvil can be rough at times as the wind speed can increase up to 60-70 kmph at times.

Other sea areas can be fairly rough at times as the wind speed can be increase up to 50-60 kmph at times.

Naval and fishing communities are requested to be vigilant in this regards.



Handwritten signature in blue ink

EMERGENCY OPERATIONS DIVISION

RECEIVED

Date: 2018/08/17
 095245

D (Ops)/DO/ADO

DISASTER MANAGEMENT CENTRE

Rainfall amount (mm): Fairly Heavy rain: 50 -100, Heavy rain: 100 – 150, Very heavy rain: 150 or more.
 State of Sea: Clam: (0-5) Kmph Smooth: (05-15) kmph, Slight: (16-28) kmph, Moderate: (29-37) kmph,
 Fairly rough: (28-46) kmph, Rough: (47-55) kmph, Very rough: (56-74) kmph, High: (75-102) kmph, Very high: above 103kmph