



කාලගුණ විද්‍යා දෙපාර්තමේන්තුව
வளிமண்டலவியல் திணைக்களம்
Department of Meteorology

TP : 011 2686686
Fax : 011 2691443
E-mail : metnmc@gmail.com
Web : www.meteo.gov.lk

Bulletin No: 03
COLOR: Amber

WW/O/18/08/16/01

Strong winds and Rough sea Warning

Issued by the Natural Hazards Early Warning Centre

At 06.00 a.m. 16th August 2018 for the period until 06.00 a.m. 17th August 2018

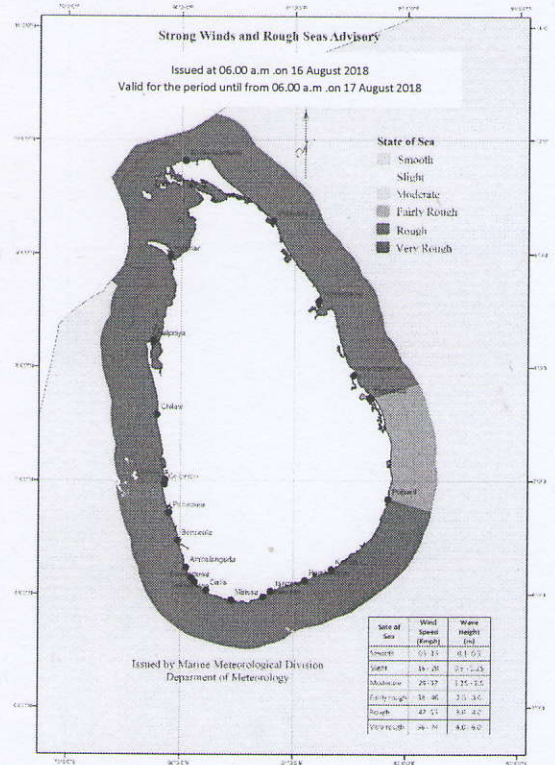
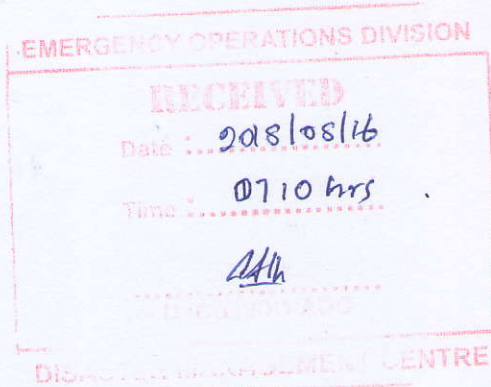
For the Sea areas around the Island.

PLEASE BE AWARE

The wind speed is still high over the sea areas around the island.

The sea areas around the island can be rough or very rough at times as the wind speed can increase up to 60-70 kmph at times.

Naval and fishing communities are requested to be vigilant in this regards.



Rainfall amount (mm): Fairly Heavy rain: 50 -100, Heavy rain: 100 – 150, Very heavy rain: 150 or more.
State of Sea: Clam: (0-5) Kmph Smooth: (05-15) kmph, Slight: (16-28) kmph, Moderate: (29-37) kmph, Fairly rough: (28-46) kmph, Rough: (47-55) kmph, Very rough: (56-74) kmph, High: (75-102) kmph, Very high: above 103kmph



කාලගුණ විද්‍යා දෙපාර්තමේන්තුව
வளிமண்டலவியல் திணைக்களம்
Department of Meteorology

දුරකථන : 011 2686686
 ෆැක්ස් : 011 2691443
 විද්‍යුත් තැපෑල : metnmc@gmail.com
 වෙබ් අඩවිය : www.meteo.gov.lk

නිවේදන අංකය : 03
 වර්ණය : ඇම්බර්

WW/O/18/08/16/01

තද සුළං සහ රළු මුහුදු ප්‍රදේශ පිළිබඳව අනතුරු ඇඟවීම

කාලගුණ විද්‍යා දෙපාර්තමේන්තුවේ, ස්වභාවික විපත් පිළිබඳ පූර්ව අනතුරු ඇඟවීමේ මධ්‍යස්ථානය විසින් 2018 අගෝස්තු මස 17 වන දින පෙ.ව. 06.00 වන තෙක් වලංගු වන පරිදි 2018 අගෝස්තු මස 16 වන දින පෙ.ව. 06.00 ට නිකුත් කරන ලදී.

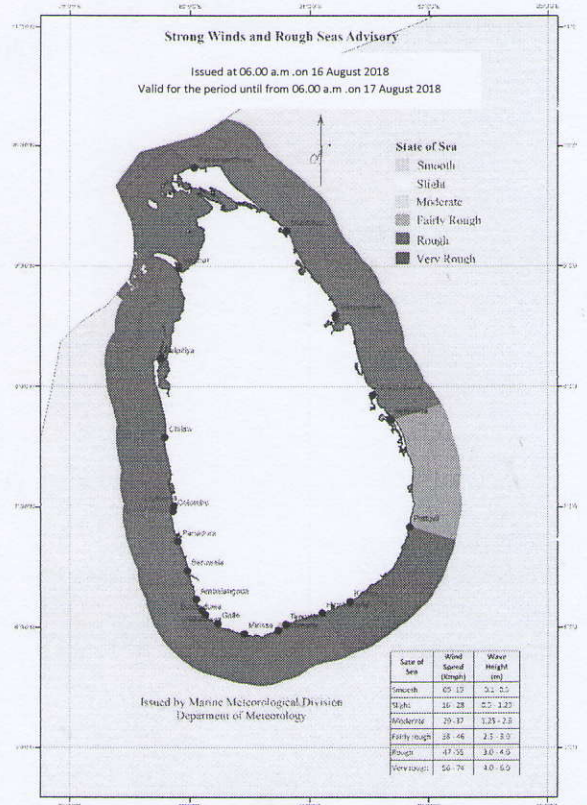
දිවයින අවට මුහුදු ප්‍රදේශ සඳහා

සැලකිලිමත් වන්න!

දිවයින වටා වන මුහුදු ප්‍රදේශවල සුළගේ වේගය ඉහළ මට්ටමක තවදුරටත් පවතී.

දිවයින වටා වන මුහුදු ප්‍රදේශවල සුළගේ වේගය විටින් විට පැ.කි.මී. 60-70 දක්වා වැඩිවීමේ හැකියාවක් පවතින අතර එවිට එම මුහුදු ප්‍රදේශ විටින් විට රළු හෝ ඉතා රළු විය හැක.

ධීර සහ නාවුක ප්‍රජාව මේ පිළිබඳව ඉතා අවධානයෙන් කටයුතු කරන ලෙස ඉල්ලා සිටිනු ලැබේ.



EMERGENCY OPERATIONS DIVISION

RECEIVED

Date : 2018/08/16

Time : 0710 hrs

[Signature]

DISASTER MANAGEMENT CENTRE

වර්තමාන වේගය (කි.මී) : තරමක් තද වැසි: 50-100, තද වැසි: 100-150, ඉතා තද වැසි: 150 හෝ ඊට වැඩි
 මුහුදේ ස්ඵට්ඨාන : නිසල (0-5) පැ.කි.මී, සුළඟ (5-15) පැ.කි.මී, සාමාන්‍ය ස්ඵට්ඨානවලට යුතු (16-28) පැ.කි.මී, මද රළු (29-37) පැ.කි.මී, තරමක් රළු (38-46) පැ.කි.මී, රළු (47-55) පැ.කි.මී, ඉතා රළු (56-74) පැ.කි.මී, දළ රළු (75-102) පැ.කි.මී, ඉතා දළ රළු 103 පැ.කි.මී ට වැඩි.